

市史資料室だより

発行 秦野市教育委員会 生涯学習課文化財班（市史資料室）
TEL 0463-83-8380 FAX 0463-83-8381
E-mail sisi@city.hadano.kanagawa.jp

平成 23 年 12 月発行
第 6 号
〒 257-0042
秦野市寿町 3 番 12 号
(はだのこども館内)

秦野の絵図

江戸時代の絵図

江戸時代の村絵図は検地帳や村明細帳等の作成時に作られたものが多く、当時の村の様子を知る手がかりとなっています。曾屋村①、南北矢名村②、今泉村③、羽根村④は地誌御調書上帳の作成時（天保 6 年 /1835 年）、蓑毛宝蓮寺の絵図⑥は寛政 2 年（1790 年）の作成です。これは領主揖斐氏が宝蓮寺を復興整備した後に作られたものと思われます。落幡村⑤は作成年代不明です。



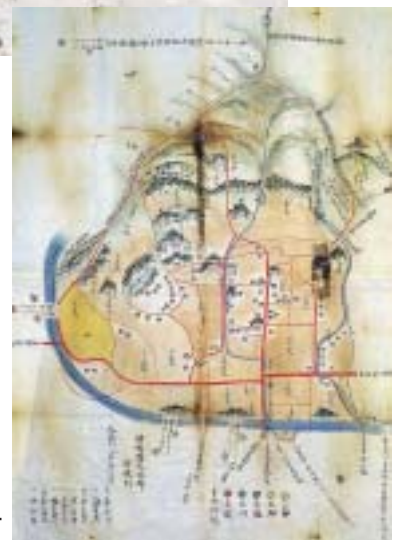
①曾屋村



②南北矢名村



③今泉村



④羽根村



⑤落幡村



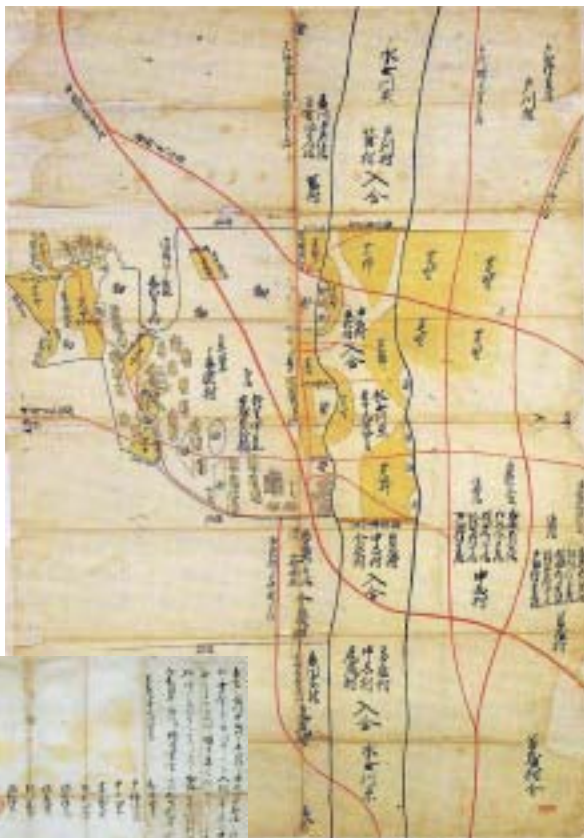
⑥蓑毛宝蓮寺

裁許絵図

村同士の争いごとのさい作成されたものを裁許絵図といい、絵図に紛争の結果が記される例があります。中志村（乳牛）と平沢村の水無川原の境界争いの絵図⑦には、入会地とする判決が裏書⑧されています。この絵図は大正2年神奈川県庁で開催された民政資料展覧会に秦野町と南秦野村から出品されました。

曾屋用水に関する絵図⑨は宝暦9年（1759年）用水の水量減から生じた訴訟の時に作成されたものです。

⑦中志村平沢村境界争い絵図



⑨曾屋用水訴訟絵図



⑧裏書



災害絵図

災害時に作成された絵図には柳川村の砂降り絵図⑩のように、富士山の噴火（宝永4年/1707年）による降灰の被害対策を願い出る書類に添付されたと思われるものがあります。菖蒲村の宝永5年の絵図⑪も富士山噴火の被害に関するものと推測されます。



⑩柳川村砂降絵図



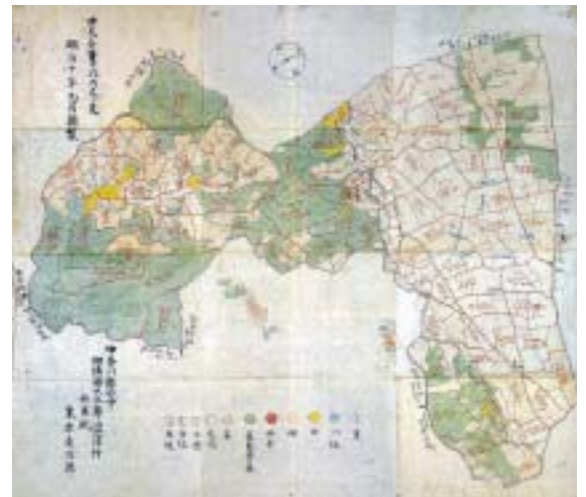
⑪菖蒲村

明治時代の絵図

地租改正により作成された絵図は、俗に大絵図とよばれ、江戸時代の村ごとに分かれています。大絵図は租税のためのものですから、納税地に地番をつけ、土地所有者（納税者）を確定しました。生産性のない土地、たとえば荒地、畦畔（けいはん＝田や畑のあぜのこと）、墓地などは非課税地（国有地）としました。地図には色分けされ、地目（田や畑、草地山林、宅地、社寺、道路、水路）が判りやすくなっています。秦野市の大絵図は明治9年から11年にかけて作成されたようです。⑫は三屋村の大絵図です。同時期、切図、縮図も作成され、縮図は渋沢村⑬、千村⑭、堀斉藤村⑮、堀山下村⑯などの存在が確認されています。（文責 櫛田和幸）



⑫三屋村大絵図



⑬渋沢村縮図



⑭千村縮図



⑮堀斉藤村縮図



⑯堀山下村縮図

活動紹介

写真展 秦野 1990

平成 23 年 5 月 18 日（水）～ 6 月 30 日（木）

市史資料室入口通路（はだのこども館内）

平成 23 年 9 月 1 日（木）～ 9 月 30 日（金）

南公民館 1 階ロビー

1990 年の秦野の写真を展示しました。



ミニ資料展 城郭としての弘法山

平成 23 年 7 月 1 日（金）～ 8 月 31 日（水）

弘法山クイズに挑戦

平成 23 年 8 月 1 日（月）～ 8 月 31 日（水）

いずれも市史資料室入口通路（はだのこども館内）

中世の城郭であったとされる弘法山について写真や図面で解説しました。

「弘法山クイズ」には 51 人の子どもたちが挑戦してくれました。



写真資料展 私たちの郷土（西地区編）

平成 23 年 8 月 20 日（土）～ 9 月 10 日（土）

渋沢公民館 1 階ロビー

昭和 30 年に西地区で撮影された写真 24 点を展示しました。



秦野たばこ資料展

平成 23 年 9 月 24 日（土）～ 25 日（日）

本町公民館 1 階ロビー

たばこに関する約 60 点の資料を展示、また、たばこ乾燥室の調査報告を行いました。展示準備には博物館実習生が参加しました。



本町地区の町並み探訪一蔵

平成 23 年 10 月 8 日（土）

本町公民館～曾屋道～大道～乳牛通り

本町四ツ角周辺に数多く残る「蔵」を中心に、秦野の近代の建物を探訪しました。



ミニ資料展 秦野十日市場

平成 23 年 10 月 1 日（土）～ 11 月 30 日（水）

南公民館 1 階ロビー


秦野十日市場に関する資料「延宝の古文書」や、寿町にある「市神」の写真などを展示し、十日市場の歴史を紹介しました。



市史刊行物がお求めやすい価格になっています。

刊行後、一定の年数が経過した刊行物を
値下げしました！！地域の歴史がわかる本、
ぜひお手元にどうぞ。

『図説 秦野の歴史』は
定価 3,500 円⇒ 1,400 円！！



『丹沢 山のものがたり』は
定価 1,000 円⇒ 600 円！！



ほかにも『秦野市史 第二巻』(付録「南北矢名村絵図」複製 約87cm × 73cm)が、定価 4,400 円⇒ 800 円など、大幅に値引きしました。詳しくは市史資料室まで。

販売場所

★市史資料室

秦野市寿町 3-12 (はだのこども館内)

★桜土手古墳展示館

秦野市堀山下 380-3

★ファミリーマート秦野市役所前店

(『図説 秦野の歴史』、『丹沢 山のものがたり』、『秦野市史研究 27 号』、写真集『秦野 2010』のみ店頭販売、ほかは予約販売)

市史資料室には、皆さんのちょっとした疑問に答えてくれる、秦野の歴史や自然に関する本をはじめ、神奈川県史や県内・県外の自治体史などが数多く揃っています。

本の閲覧や貸し出し、秦野市史刊行物の販売などを行っています。どうぞお気軽にご利用ください。

