

秦野市 ハザードマップ — 北地区 —

風水害時の避難場所

○自宅の災害リスク

自宅が警戒区域や浸水想定区域(○m)に入っているかを確認しておきましょう。

○私の避難場所

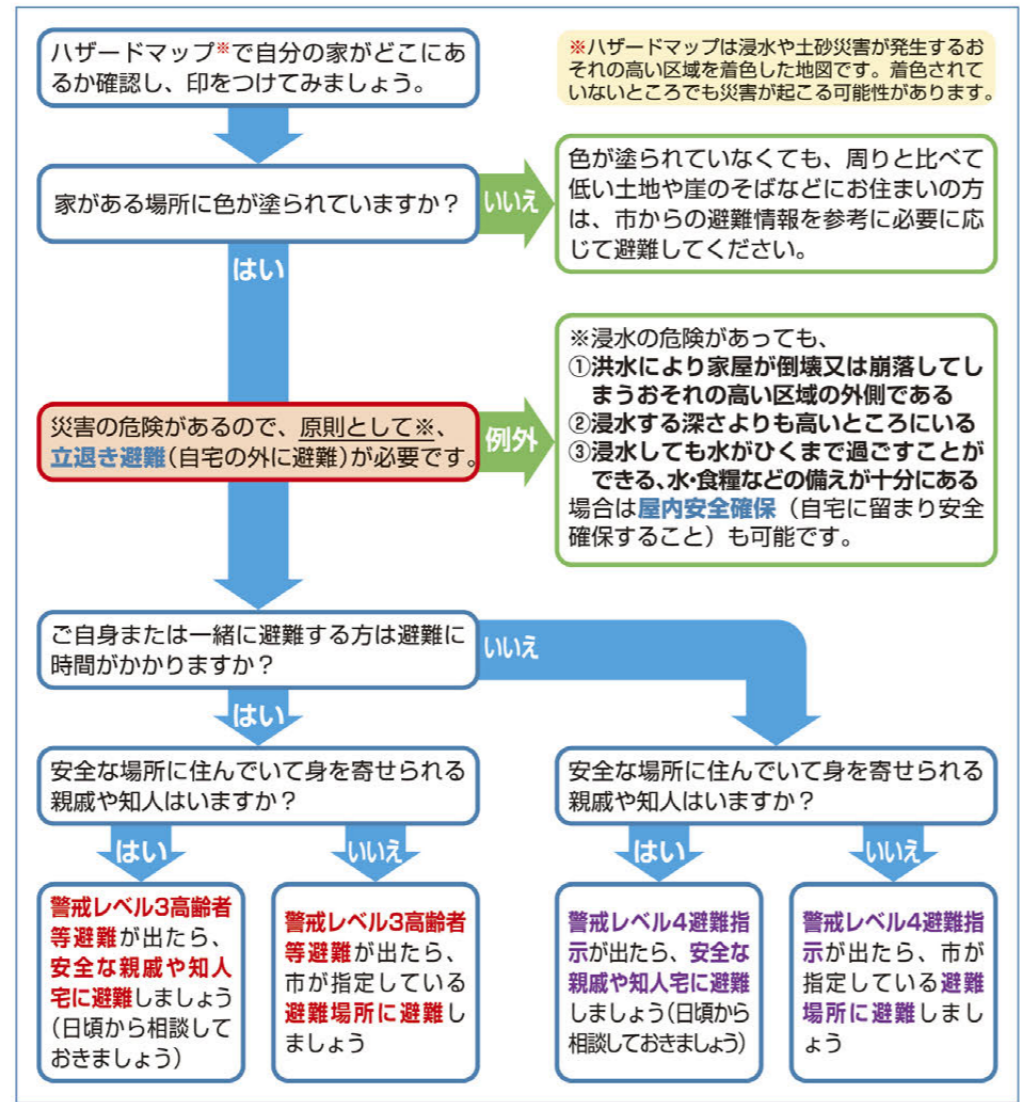
風水害時の避難所は公民館です。

○避難方法・自宅からの時間

状況に応じた避難行動

避難行動判定フローチャート

このフローチャートは、はい・いいえで自分がとるべき避難行動を確認することができます。ハザードマップで自宅の災害リスクを確認するとともに、「自らの命は自らが守る」意識を持って、自分のとるべき行動も平時から確認しておきましょう。



防災気象情報の入手方法

秦野市が提供する情報

秦野市では防災行政無線やウェブサイト等を用いて、市民の皆さんに情報を発信しています。災害時には市民の皆さんも積極的に情報を入手し、自身の身を守るために活用してください。

秦野市ホームページ 検索

最新の気象情報や雨量情報、河川ライブカメラなどを確認できます。

はだのWEBマップ 検索

防災に関する地図情報を皆さんに公開・提供するサイトです。

秦野市防災行政無線 検索

屋外スピーカーから、市内全域に緊急情報を放送します。雨風が強い場合や屋内にいる場合、建築物等の地理条件などによって放送が聞こえづらくなる可能性があります。防災行政無線の放送内容は、市ホームページや登録の緊急メール、テレビホンサービスで確認することができます。電話番号は市ホームページ上で確認できます。

国や県が提供する情報

国土交通省 川の防災情報 検索

全国の雨量・水位情報、河川情報カメラ画像を確認できます。

気象警報 注意報 検索

気象庁から発表される気象警報・注意報を確認できます。

キキクル「危険度分布」 検索

大雨や洪水による災害の危険が、どこでのレベルで迫っているかを地図上で確認できます。

神奈川県 雨量水位情報 検索

神奈川県内の雨量、河川の水位・カメラ画像を確認できます。

神奈川県 土砂災害情報ポータル 検索

県内の土砂災害の危険度などの情報を確認できます。

e-かなマップ 検索


県内の「くらし」、「防災と安全」などの地図情報を確認できます。

ハザードマップの使い方

- 1 マップから自宅を見つける
- 2 避難する場所を確認する
- 3 安全な避難経路を決める
- 4 実際に避難経路を歩いてみる



- 5 家族で災害時の対応を話し合う
- 6 学校や近所で考える



マイ・タイムライン

自分自身の避難行動計画を記入しましょう

マイ・タイムラインとは、風水害の発生に備えて「いつ」「何が」「何を」するのかをあらかじめ時系列で整理した自分自身の避難行動計画のことです。各タイミングにおける自分の行動を記入しましょう。

※時間の目安は、事象によって異なるので、自分の意識が重要です。

広い範囲で数十年に一度の大雨

大雨が一段落してくる

大雨となる

大雨の数時間前～2時間程度前

雨が強さを増す

雨が降り始める

大雨の半日～数時間前

大雨の風が最高になる

大雨の数日～約1日前

警戒レベル5相当 土砂災害発生

命の危険が迫っているため直ちに身の安全を確保

大雨特別警報(土砂災害) 避難指示

避難指示の情報確認
家族全員が避難完了

警戒レベル4相当 高齢者等避難

高齢者等避難の情報確認
祖父母を連れて避難開始

大雨警報(土砂災害) 警戒レベル3相当

接近前に事前対策

避難所・避難ルートの確認
防災グッズの確認
土砂災害等の情報確認

大雨注意報 警戒レベル2相当

台風発生

気象情報の確認

警戒レベル

警戒レベル4避難指示で、危険な場所から全員避難してください。

警戒レベル	状況	避難行動等	気象情報等(気象庁が発表)	避難情報等(秦野市が発令)
5	災害発生又は切迫	命の危険直ちに安全確保!	大雨特別警報	緊急安全確保
(警戒レベル4までに必ず避難!)				
4	災害のおそれ高い	危険な場所から全員避難	土砂災害警戒情報	避難指示
3	災害のおそれあり	危険な場所から高齢者等は避難	大雨警報 洪水注意報	高齢者等避難
2	気象状況悪化	自らの避難行動を確認	大雨注意報 洪水注意報	
1	今後気象状況悪化のおそれ	災害への心構えを高める	早期注意情報	

※避難情報は必ずしも、この順番で発令されるとは限らないので、ご注意ください。また、これらの情報が発令されていなくても、身の危険を感じる場合は避難を開始してください。

警戒レベル5は、すでに安全な避難ができず命が危険な状況です。垂直避難や水平避難などで直ちに身の安全を確保してください。

避難に時間のかかる高齢者や障害のある人は、**警戒レベル3高齢者等避難**で危険な場所から避難しましょう。

※最新の情報は内閣府ホームページをご覧ください。
http://www.bousai.go.jp/oukyu/ninanjouhou/r3_ninanjouhou_guideline/ (内閣府 HP)

土砂災害から身を守る

土砂災害防止法について

神奈川県は、かけ崩れなどの土砂災害から県民の生命を守るため、土砂災害防止法にもとづき、土砂災害特別警戒区域と土砂災害警戒区域を指定しています。秦野市に影響のある「土砂災害警戒区域」は416区域、「土砂災害特別警戒区域」は345区域です。(令和3年5月14日 神奈川県指定)

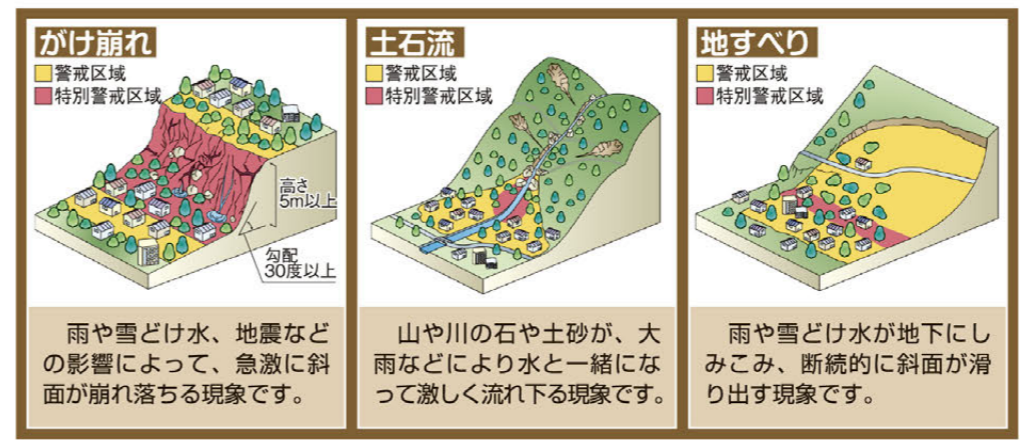
土砂災害警戒区域

かけ崩れ等が発生した場合に、住民等の生命または身体に危害が生ずるおそれがあると認められる土地の区域であり、危険の周知、警戒避難体制の整備が行われます。

土砂災害特別警戒区域

かけ崩れ等が発生した場合に、建築物に損壊が生じ、住民等の生命または身体に著しい危害を生ずるおそれがあると認められる土地の区域で、一定の開発行為の制限、建築物の構造規制等が行われます。

土砂災害の種類



状況に応じた避難行動

● 水平避難

避難指示や災害の前兆現象があった場合は、早めに行動し、避難場所や土砂災害警戒区域外の親戚の家など、安全な場所へ避難してください。

● 垂直避難

避難場所への避難が困難な場合は、近くの高層な建築物の2階以上へ避難してください。

夜間や屋上への避難が危険な場合は、屋内のかけがれ離れた2階の部屋などに退避してください。

洪水被害から身を守る

想定される洪水

近年、台風や集中豪雨による洪水や、かけ崩れなどの被害が全国各地で発生しています。市街地の進行により、雨水を貯えていた田畑や森林が大幅に減少し、道路の舗装や排水路整備が進み、雨水が一気に河川に流れ込む傾向にあります。また、急に大雨が発生するゲリラ豪雨が近年頻りに起こっています。

● 外水氾濫

河川から水があふれておこる洪水
大雨などにより川の水が増え水かさが増え、堤防に圧力がかかります。堤防いつぱいに水が増えると、やがて堤防を越え水があふれたり、堤防が決壊して勢いよく水が街に襲いかかります。

● 内水氾濫

排水路などが水があふれる浸水
通常、街に降った雨は道路側溝や水路などにより排水されます。しかし、大雨により、排水先河川の水位が上がると排水されにくくなり、浸水することもあります。

雨の降り方と注意報・警報の関係(目安)

発表目安	大雨注意報	大雨警報	土砂災害警戒情報	土砂災害特別警報
1時間雨量(mm)	10~20mm	20~30mm	30~50mm	50~80mm
予報用時	やや強い雨	強い雨	激しい雨	猛烈な雨
人の受け方イメージ	傘をさし、濡れる	どしゃ降り	バケツをひっくり返すように降る	激しく降るような状況がある
人への影響	地面からの浸りや足元がぬかる	傘をさしてもぬれる	傘をさしてもぬれる	命を失う危険がある
屋内(水浸しを想定)	雨の音で浸り音がよく聞かれる	浸り音がよく聞かれる	浸り音がよく聞かれる	浸り音がよく聞かれる
屋外の様子	地面一面に水たまりができる	道路が川のようになる	水たまりが一面に広がる	水たまりが一面に広がる
車に乗っていて	ワイパーを流してもぬれる	視界がほとんど見えない	視界がほとんど見えない	視界がほとんど見えない

気象庁は、大雨、地震、津波、高潮などにより重大な災害の起こるおそれがある時に、警報を発表して警戒を呼びかけます。これに加え、警報の発表基準をはるかに超える大雨や大雪等が予想され、重大な災害の起こるおそれが高くもまっている場合、「特別警報」を発表し最大級の警戒を呼びかけます。

秦野市北地区ハザードマップ

【ハザードマップとは】
ハザードマップとは、風水害の発生に備えて「いつ」「何が」「何を」するのかをあらかじめ時系列で整理した自分自身の避難行動計画のことです。各タイミングにおける自分の行動を記入しましょう。

【想定される洪水】
近年、台風や集中豪雨による洪水や、かけ崩れなどの被害が全国各地で発生しています。市街地の進行により、雨水を貯えていた田畑や森林が大幅に減少し、道路の舗装や排水路整備が進み、雨水が一気に河川に流れ込む傾向にあります。また、急に大雨が発生するゲリラ豪雨が近年頻りに起こっています。

【土砂災害警戒区域】
かけ崩れ等が発生した場合に、住民等の生命または身体に危害が生ずるおそれがあると認められる土地の区域であり、危険の周知、警戒避難体制の整備が行われます。

【土砂災害特別警戒区域】
かけ崩れ等が発生した場合に、建築物に損壊が生じ、住民等の生命または身体に著しい危害を生ずるおそれがあると認められる土地の区域で、一定の開発行為の制限、建築物の構造規制等が行われます。

【浸水想定区域の見方】

浸水の深さ(目安)	色分け
河川浸水	5.0m以上の区域
外水氾濫	0.5~1.0m未満の区域
内水氾濫	0.3~0.5m未満の区域
	0.1~0.3m未満の区域
	0.0~0.1m未満の区域
	0.2~0.5m以上の区域

【浸水の深さの目安】

5.0m	2階の軒下まで浸水する程度
3.0m	2階の軒下まで浸水する程度
0.5m	2階の床まで浸水する程度
0.1m	1階の床まで浸水する程度

【土砂災害警戒区域】

警戒区域	特別警戒区域
土砂災害警戒区域(土砂災害)	土砂災害警戒区域(土砂災害)
土砂災害警戒区域(土石流)	土砂災害警戒区域(土石流)
土砂災害警戒区域(地すべり)	土砂災害警戒区域(地すべり)
土砂災害特別警戒区域(土砂災害)	土砂災害特別警戒区域(土砂災害)
土砂災害特別警戒区域(土石流)	土砂災害特別警戒区域(土石流)
土砂災害特別警戒区域(地すべり)	土砂災害特別警戒区域(地すべり)

【避難場所】

公民館	避難所
公園	避難所
学校	避難所
公民館	避難所
公園	避難所
学校	避難所

【避難経路】

避難経路	避難経路
避難経路	避難経路
避難経路	避難経路
避難経路	避難経路
避難経路	避難経路

【位置図】

北地区、南地区、東地区、西地区、南東地区、南西地区、北東地区、北西地区

1:11,000

500

1,000m

0