



ヤビツレストハウス（仮称）体験プログラム提案メニュー

※ この提案メニューは、あくまで参考です。企画提案書には、このメニューに限らず、施設での実施を想定しているものを記入してください。

1 初心者向け登山ツアー（3～8ページ）

内 容	<ul style="list-style-type: none"> ・初～中級者を対象とし、大山や二ノ塔方面への登山ツアーを実施する ・ヤビツレストハウス（仮称）でのデザート提供やSNS映えする写真テクニックの講習を盛り込むことで、若い女性をターゲットとすることも検討
協力団体等	蕨毛地区活性化対策委員会 秦野山岳会 NPO法人丹沢自然学校 株式会社モンベル 

2 ガイド付き「縦走」ツアー（9～11ページ）

内 容	<ul style="list-style-type: none"> ・本格的な登山を目指す方を対象とし、塔ノ岳方面を縦走 ・専門家の付き添いなどによる、安心できるサポート体制の下で行う
協力団体等	蕨毛地区活性化対策委員会 秦野山岳会 NPO法人丹沢自然学校 株式会社モンベル 

3 森林セラピー体験（12～14ページ）

内 容	<ul style="list-style-type: none"> ・森林セラピーガイドとのウォーキングなどを通じ、表丹沢の自然を五感で楽しむ
協力団体等	秦野市内外の森林セラピーガイド 森林セラピストの資格を持つ者

4 子供サマーキャンプ（15～17ページ）

内 容	<ul style="list-style-type: none"> ・都会から気軽にアクセスできるという強みを生かし、表丹沢の豊かな自然の中で、子供たちに登山やキャンプといったアウトドア活動を体験する機会を提供する
-----	---

5 トレイルランニング教室

内 容	<ul style="list-style-type: none">・ヤビツ峠～大山ルートの検討のほか、自然公園法上の特別保護地区、第1種特別地域等を避けた林道やヤビツ峠付近の利用者が少ないルートをコースとする・ヤビツ峠到着後は、無料送迎バスで富士見の湯へ <p>※コース・規模・時期については、国定公園等を管理する神奈川県との調整が必要</p>
-----	--

5 プチセラピー体験

内 容	<ul style="list-style-type: none">・ヤビツレストハウス(仮称)でハンモック等を貸し出し、周辺で実施・いつでも体験できるコンテンツとして、森林セラピーを広めるきっかけとする・施設で提供するコーヒーなどとのセットにすることも検討
-----	---

6 ヒルクライム教室

内 容	<ul style="list-style-type: none">・著名なサイクリストを講師に招き、初心者向けヒルクライム教室を実施・スピードを競うのではなく、安全な走り方やマナー啓発などを内容に盛り込む
-----	--

7 ナイトハイクツアー

内 容	<ul style="list-style-type: none">・昼間とは雰囲気異なる、夜のヤビツ峠周辺の自然を体感できるナイトハイクツアーを実施する・夜景スポットとして有名な「菜の花台」では、夜景を楽しむとともに、カメラで夜景をきれいに撮影するコツなどを学ぶ
-----	---

1-1 初心者向け登山ツアー

1. 概要

日程

- ・日帰り

協力候補主体

- ・蓑毛地区活性化対策委員会、秦野山岳会、NPO法人 丹沢自然学校、モンベル

内容

- ・初～中級者向け大山への登山
- ・モンベルや地元団体によるガイド付登山ツアー
- ・テーピングや地図の読み方などの講習付き
- ・ヤビツ到着後は無料送迎バスで富士見の湯へ

定員

- ・15名

金額

- ・4,800円

経費内訳

- ・ガイド代:1,500円 入浴料:800円 その他:1,000円 収益:1,500円



春嶽山



大山山頂



阿夫利神社



富士見の湯

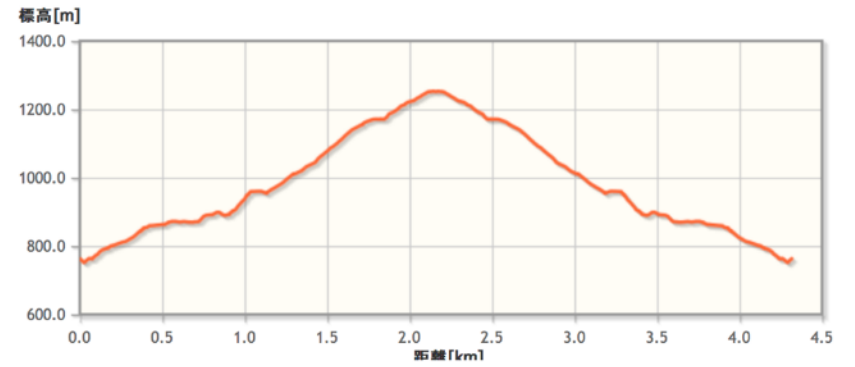
2. 行程

コース定数	11 (初心者向き)
技術度	★★☆☆☆
移動距離	4.3km
総コースタイム	1時間55分
標高差	上り561m、下り561m

行程	ヤビツ峠	(10:00)
	春嶽山	(10:40)【休憩10分】
	大山	(11:20)【休憩30分】
	ヤビツ峠	(12:35)→バス移動
	富士見の湯	(13:00) 自由行動 (昼食・入浴等)
	解散	(15:00) 秦野駅まで送迎バス
	秦野駅南口着	(15:10)

※コース定数：10前後 体力的にやさしく初心者向き、20前後 一般的な登山者向き、30前後 日帰り登山の場合、健脚者向き、40以上 日帰りでは困難。1泊以上の計画が必要

3. 地図



4. 施設

春嶽山	
大山山頂	売店 軽食 茶屋 トイレ
富士見の湯	温浴施設 物販施設 地元の野菜・果物販売 (土曜・日曜 10:00-17:00 ※売り切れ次第終了)



大山山頂軽食



大山山頂売店



富士見の湯 売店



地元の野菜・果物販売

5. 体験のポイント

楽しく！

- ・アウトドアライフを熟知する専門家がガイドし、初心者でも無理なく、楽しみながら山歩きをすることができる。
- ・展望台や休憩所、水汲み場などの見どころを設定し、ヤビツ峠のハイキングを楽しんでいただく。

発見

- ・富士山や市街地を見渡す眺望、秦野の名水を巡るハイキングを楽しむ中で、地域の環境、文化、歴史に気づき、発見する機会を提供することができる。
- ・発見の驚きや感動をSNS等で発信、共有していただくことで、地域の魅力をより効果的に伝えることができる。

ふれあい

- ・地域の環境や歴史・地物に詳しい地元団体によるガイドは、単なるハイキングでは気づかなかったことを発見することができ、体験の印象をより高める。
- ・また、普段、湘南地域で暮らしている方と直接コミュニケーションを取ることで、地域との関係性や親近感を高める効果が期待できる。

つながり

- ・参加者自らが楽しむハイキング体験プログラムの中で、農体験や森づくりなど、地域づくりに貢献できる体験を組み込むことで、参加者と地域のつながりを醸成することができると考えられる。
- ・また、体験ハイキングの参加者は、同じ体験を共有することで、参加者相互のつながりを作ることができる。

興味に応じた展開メニュー

- ・お試しツアーの後に、各々が興味や関心のある体験について、より深く、楽しんでいただけるプログラムやコミュニティを紹介することで、地域と深く関わっていただけるファンになっていただく機会を提供する。

アウトドアの専門家によるガイド



地域の方々との交流



採った人の顔や採れた農園の風景がわかる産品



1-2 初心者向け登山ツアー（紅葉狩りツアー）

1. 概要

日程

- ・日帰り

協力候補主体

- ・蓑毛地区活性化対策委員会、秦野山岳会、NPO法人 丹沢自然学校、モンベル

内容

- ・初～中級者向け大山への登山(ガイド2～3名)
- ・地元団体によるガイド付登山ツアー
- ・ヤビツ到着後は無料送迎バスで富士見の湯へ

定員

- ・15名

金額

- ・4,800円

経費内訳

- ・ガイド代:1,500円 入浴料:800円 その他:1,000円 収益:1,500円



ケーブルカー阿夫利神社駅



大山山頂



紅葉の阿夫利神社参道



紅葉のライトアップ

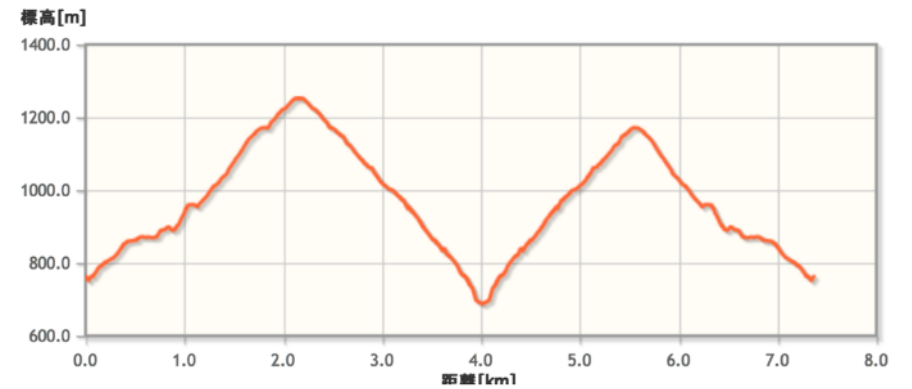
2. 行程

コース定数	21（一般的な登山者向き）
技術度	★★☆☆☆
移動距離	7.4km
総コースタイム	4時間
標高差	上り1,075m、下り1,075m

行程	ヤビツ峠	(10:00)
	大山	(11:10)[休憩 20分]
	1 6 丁目	(12:10)[休憩 10分]
	阿夫利神社	(12:40)[昼食 40分]
	1 6 丁目	(14:00)[休憩 10分]
	ヤビツ峠	(15:20)
	富士見の湯	(15:50) 自由行動（軽食・入浴等）
	解散：秦野駅まで送迎バス	(17:00)
	秦野駅南口着	(17:10)

※コース定数：10前後 体力的にやさしく初心者向き、20前後 一般的な登山者向き、30前後 日帰り登山の場合、健脚者向き、40以上 日帰りでは困難。1泊以上の計画が必要

3. 地図



4. 施設

阿夫利神社	ケーブルカー駅 トイレ 神社 紅葉・観光スポット
16丁目	ベンチ 休憩スポット
大山山頂	売店 軽食 茶屋 トイレ
富士見の湯	温浴施設 物販施設 地元の野菜・果物販売 (土曜・日曜 10:00-17:00 ※売り切れ次第終了)



阿夫利神社



16丁目 休憩スポット



大山山頂軽食



大山山頂売店

5. 体験のポイント

地域で盛り上がる

- 大山の紅葉は、ケーブルカーに乗って気軽に紅葉狩りを楽しめることもあり、登山客だけでなく、多くの観光客で賑わう。
- この時期は、夜間の紅葉ライトアップをはじめ、紅葉で地域全体の雰囲気が盛り上がり、ヤビツ峠を含め大山を満喫するニーズが高まっていると考えられる。

地域の歴史や文化にふれる

- 紅葉狩りを目的に来訪された方は、阿夫利神社など地域の歴史や文化にも触れることで、地域の奥深い魅力を感じていただくことができる。

アウトドアだけでなく、写真などに関心がある方にもアピールできる

- 美しい紅葉の景観は、登山やハイキングを楽しむ方だけでなく、写真などに関心がある方にもアピールできる観光資源となり得る。
- より美しい写真を撮ることができるスポットや、時間帯、テクニックなどを提供するなどで、より多様な方々に地域を楽しんでいただくことができる。

InstagramなどSNSとの連携

- 紅葉を撮影した美しい写真は、SNSなどを通じて発信されることで、非常に強力に地域の魅力を発信することができる。
- このため、Instagramで美しい景観をシェアした場合の特典を用意するなど、SNSと連携して効果的に地域の魅力発信をすることも考えられる。

リピーターの獲得

- 紅葉シーズンを楽しまれた方に、「また来年も来てみたい!」とだけ思っただけのよう、リピーターになっていただいた場合の特典の設定や、積極的な情報発信をすることが考えられる。

蓑毛地区活性化対策委員会によるガイド



地域の歴史や文化を紹介



「映える」写真



2 ガイド付き「縦走」ツアー

1. 概要

日程

- ・日帰り

協力候補主体

- ・蓑毛地区活性化対策委員会、秦野山岳会、NPO法人 丹沢自然学校、モンベル

内容

- ・大倉～塔ノ岳～三ノ塔～菩提峠～ヤビツ峠
- ・チャレンジしたいけど、あまり自信がない方向けのガイド付き縦走ツアー

定員

- ・15名

金額

- ・6,800円

経費内訳

- ・ガイド代3,500円 入浴800円 その他1,000円 収益1,500円




大倉尾根の登山道



塔ノ岳からの眺め



三ノ塔からの眺め



菩提峠からの眺め

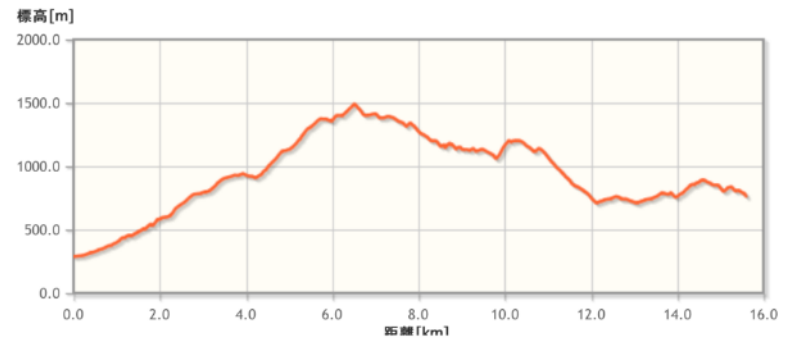
2. 行程

コース定数	42
技術度	★★☆☆☆ (鎖場あり)
移動距離	15.6km
総コースタイム	9時間
標高差	+1,981m、-1,507m

行程	大倉(08:00)	観音茶屋(08:35)
	雑事場ノ平(08:45)	駒止茶屋(09:30)
	小草平(10:05)	茅場平(10:35)[休憩 10分]
	花立山荘(11:15)	金冷シ(11:45)
	塔ノ岳(12:15)[休憩 20分]	
	木ノ又小屋(12:55)	新大日(13:05)
	政次郎ノ頭(13:45)	烏尾山(14:35)
	三ノ塔(15:15) [休憩 10分]	二ノ塔(15:40)
	菩提峠(16:25) [休憩 10分]	岳ノ台(17:30)
	ヤビツ峠(17:50)	
	富士見の湯 (18:30) [自由行動 (軽食・入浴等)]	
	解散 (20:00)	秦野駅南口着 (20:10)

※コース定数：10前後 体力的にやさしく初心者向き、20前後 一般的な登山者向き、30前後 日帰り登山の場合、健脚者向き、40以上 日帰りでは困難。1泊以上の計画が必要

3. 地図



4. 施設

塔ノ岳	尊仏山荘 宿泊 売店 軽食 トイレ
三ノ塔	三ノ塔休憩所 トイレ
菩提峠	駐車場 約30台
岳の台	展望台 休憩所



塔ノ岳山頂 尊仏山荘



三ノ塔休憩所



三ノ塔公衆トイレ



塔ノ岳休憩所

5. 体験のポイント

本格的な登山への入り口

- ・大倉登山口から大倉尾根にアクセスするコースは、塔ノ岳登山で最も利用されているもので、難易度が高くなく、初心者でも登山することができる。
- ・尾根からの眺望も素晴らしく、景観も楽しむことができ、登山の楽しさを満喫できるコースである。

安心できるサポート体制

- ・一方、尾根沿いに多くの分岐があり、初心者は道に迷ってしまうことも考えられるコースでもある。
- ・この体験プログラムでは、経験豊富なガイドが同行することで適切なルートで登山を楽しむことができる。
- ・同時に、地図の読み方やガレ場、鎖場の対処法など、登山にあたって必要な技術を同行するガイドが現場で指導することで、登山の基礎的な技術を習得することができる。

美しい景観

- ・この体験プログラムでは尾根沿いを縦走するため、丹沢の美しい景観や眺望を満喫することができる。
- ・登山をする者だけが楽しむことができる貴重な体験の場を提供し、その価値を実感していただける。
- ・また、その美しさや丹沢山系の魅力を世間に広く拡散するため、参加者にインスタグラムなどのSNSにアップロードすることを積極的に推奨する。（SNSにアップした場合に特典を付与することも検討する。）

登山後の癒し

- ・ヤビツ峠の拠点施設を登山の終点とすることで温浴施設に直行することができ、9時間に及ぶ登山の疲れを一気に癒すことができる。
- ・富士見の湯では、地元食材をふんだんに使った食事を楽しみながら、仲間と一日の冒険を振り返ることで、「また来たい!」というポジティブな感動を持ち帰っていただける。

丹沢の奥深さ

- ・初心者向けのコースでの成功体験で自信を持った参加者には、ヤビツ峠のファン・リピーターとなっただけのよう、SNSやメールなども活用して、丹沢の自然をより堪能できるプログラムを積極的に提供することが有効であると考えられる。

本格的な登山への入り口となる体験



SNS 映える美しい景観・眺望



疲れを癒す名水の温浴施設



3 森林セラピー体験

1. 概要

日程

- ・日帰り

主体 (案)

- ・蓑毛地区活性化対策委員会 (ガイド2～3名)

内容

- ・ヤビツ峠から下って野鳥や植物を観察しながら柏木林道を森林セラピーガイドと散策
- ・途中、森の中でヨガ・ハンモック体験、髭僧の滝や大日堂などの名所も見学
- ・お昼はみんなでバーベキュー
- ・蓑毛バス停到着後、無料送迎バスで富士見の湯へ

定員

- ・20名

金額

- ・6,800円

経費内訳

- ・ガイド代2,000円 昼食1,500円 入浴料800円 その他1,000円 収益1,500円



セラピーガイドと散策



髭僧の滝



ハンモック体験



大日堂

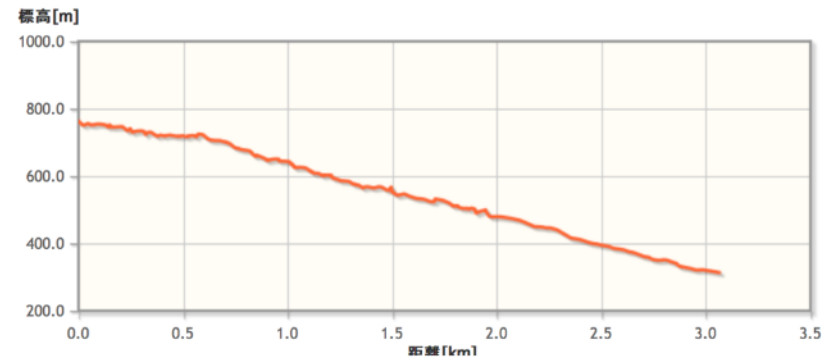
2. 行程

コース定数	4 (初心者向き)
技術度	★☆☆☆☆
移動距離	3.1km
総コースタイム	2時間10分
標高差	上り112m、下り562m

行程	ヤビツ峠	(10:00) 【セラピーガイドと散策】
	春嶽湧水	(10:40) 【休憩10分】
	髭僧の滝	(11:00) 【休憩20分】
	蓑毛野営場	(12:00) 【昼食 バーベキュー】
	大日堂	(13:30) 【休憩20分】
	蓑毛バス停	(14:00) 【無料送迎バス】
	富士見の湯	(14:20) 自由行動 (休憩・入浴等)
	解散	(16:00) 秦野駅まで送迎バス
	秦野駅南口着	(16:10)

※コース定数：10前後 体力的にやさしく初心者向き、20前後 一般的な登山者向き、30前後 日帰り登山の場合、健脚者向き、40以上 日帰りでは困難。1泊以上の計画が必要

3. 地図



4. 施設

春嶽湧水	水汲み場
蓑毛野営場	キャンプ場、バーベキュー施設
富士見の湯	温浴施設 物販施設 地元の野菜・果物販売 (土曜・日曜 10:00-17:00 ※売り切れ次第終了)



春嶽湧水



蓑毛野営地



富士見の湯 売店



地元の野菜・果物販売

5. 体験のポイント

フィールドを熟知したガイドによるツアー

- ・ 蓑毛の自然を熟知する蓑毛地区活性化対策委員会の専門家がガイドすることで、安心して大自然の中での森林セラピーに没入することができる。
- ・ コースには、湧水や滝といった癒しのスポットが散りばめられており、飽きることなくセラピーを楽しむことができる。
- ・ また、設定しているコースは下りが中心で、体力に自信がない方でも気軽に自然を満喫することができる。

自然の中でリラックス

- ・ 蓑毛の森の緑や金目川のせせらぎなど、都会の喧騒を離れ、心も体もリラックスすることができる。
- ・ また、森の中でのヨガは、都会での日常で溜まったストレスを発散し、心と体のデトックスをすることができる。

地域の歴史の発見

- ・ 蓑毛の自然だけでなく、これを背景とした歴史や文化に触れることができる。
- ・ 行基によって開かれたという大日堂には県の重要文化財に指定されている平安時代の如来像があり、この地の悠久の歴史に触れることができる。

楽しいアクティビティ

- ・ 森林セラピーのプログラムには、森林浴やヨガのほか、せせらぎの音を聞いたり、ハンモックを体験したりするプログラムもある。
- ・ これらのプログラムは特に女性へのアピールできる力が高く、厳しい地形や自然を相手にする「登山」のイメージだけでなく、気軽に、おしゃれ、インスタ映えする自然体験の場としてのイメージづくりに貢献する。

アロマセラピーなどのオプションメニュー

- ・ 上記の自然体験に加え、アロマセラピーや地場産品を活かしたスイーツや地元グルメなど、女性を中心としたニーズに対応するオプションメニューも用意することも考えられる。
- ・ これらにより、ヤビツ峠の気軽に自然を楽しむことができるロケーションとしての魅力を引き出す。

森林セラピーガイドによるツアー



森の中でのヨガ



アロマセラピーなどのオプションメニュー



6 子供サマーキャンプ

1. 概要

日程

- ・一泊二日

主体(案)

- ・ガイド2~3名

内容

- ・ヤビツ~日本武尊の足跡~(三ノ塔)
- ・表丹沢野外活動センターにて1泊2食付き(子供限定)
- ・宿泊はキャンプ場

定員

- ・20名

金額

- ・9,800円

経費内訳

- ・ガイド代:3,000円 宿泊料:1,000円 その他:2,000円 収益:3,800円



二ノ塔からの眺め



三ノ塔からの眺め



日本武尊の足跡



表丹沢野外活動センター

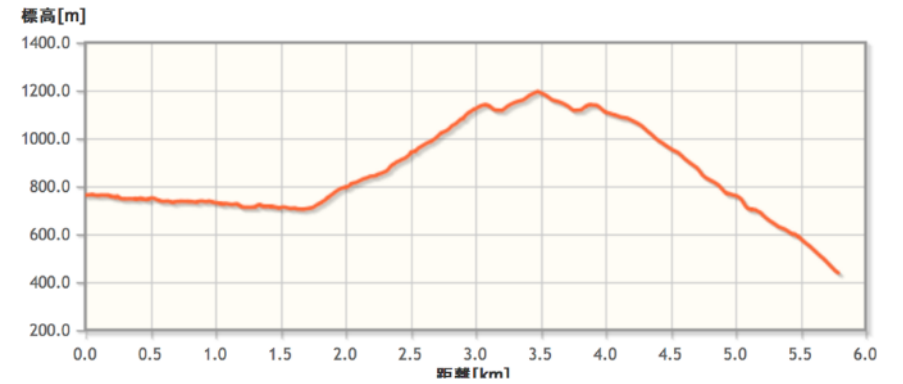
2. 行程

コース定数	15 (初心者から一般的な登山者向き)
技術度	★★☆☆☆
移動距離	5.8km
総コースタイム	3時間40分
標高差	+638m、-962m

行程	ヤビツ峠	(10:00)
	護摩屋敷の水	(10:25)[休憩 30分]
	二ノ塔	(11:55)[休憩 15分]
	三ノ塔	(12:30)[休憩 60分]
	二ノ塔	(13:45)[休憩 15分]
	表丹沢野外活動センター	(15:40)
	炊事棟で夕食(カレー)づくり体験	
	研修棟もしくはテント泊	
	研修棟で振り返り後に解散	(翌10:00)

※コース定数：10前後 体力的にやさしく初心者向き、20前後 一般的な登山者向き、30前後 日帰り登山の場合、健脚者向き、40以上 日帰りでは困難。1泊以上の計画が必要

3. 地図



4. 施設

二ノ塔	広場 テーブル ベンチ
日本武尊の足跡	二ノ塔より南に約400m、大平ノ秣場の岩に付いている足形の窪みは、日本武尊が岩を踏み締めた跡との伝説
三ノ塔	三ノ塔休憩所 トイレ
表丹沢野外活動センター	研修施設、入浴施設、テントサイト、駐車場等



三ノ塔休憩所



三ノ塔公衆トイレ



表丹沢野外活動センター

5. 体験のポイント

本物を体験する機会の提供

- ・インターネットの存在が当たり前となった現在、特に都市部に住む子供達は、自然環境に関する知識を持っている反面、「本物」の自然環境を体験する機会が少なくなっていると考えられる。
- ・ヤビツ峠を起点としたサマーキャンプは、都会から気軽にアクセスできる「本物」の自然環境を体験する機会を提供する。

自然を体感する

- ・自らの足で豊かな自然環境に分け入り、五感で自然に触れることで、持っている知識に体験を裏打ちし、自らの言葉で語る事ができる、より深い学びへと昇華させる事ができる。

歴史と文化に触れる

- ・自然環境だけでなく、これと向き合ってきた地域の人々の知恵と努力、培ってきた文化に触れることで、自然と人との関わり方、都市と地域の関係について考える機会を提供する。

これまでを客観視できる視点を獲得する

- ・このサマーキャンプでの2日間は、子供達にとって非日常の体験であり、これまでの生活を客観視する機会を提供することができる。
- ・不便さを通じて、都市における普段の生活がどのように支えられているのかなどを考える機会にもなる。

バトンをつなぐ

- ・サマーキャンプは子供達にミッションをクリアした達成感をもたらすと同時に、自らの力で課題克服に立ち向かう自信を与える。
- ・また、サマーキャンプ経験者が初めてキャンプを体験する子供たちのリーダー役として活躍する場を与えるなど、体験を次の世代に伝えることなどで、体験を伝える意義や楽しさについても学ぶ場となる。

本物を体験する機会の提供



歴史と文化に触れる



バトンをつなぐ



空白