

はだの表丹沢森林セラピー基地
森林セラピーロード 全体位置図

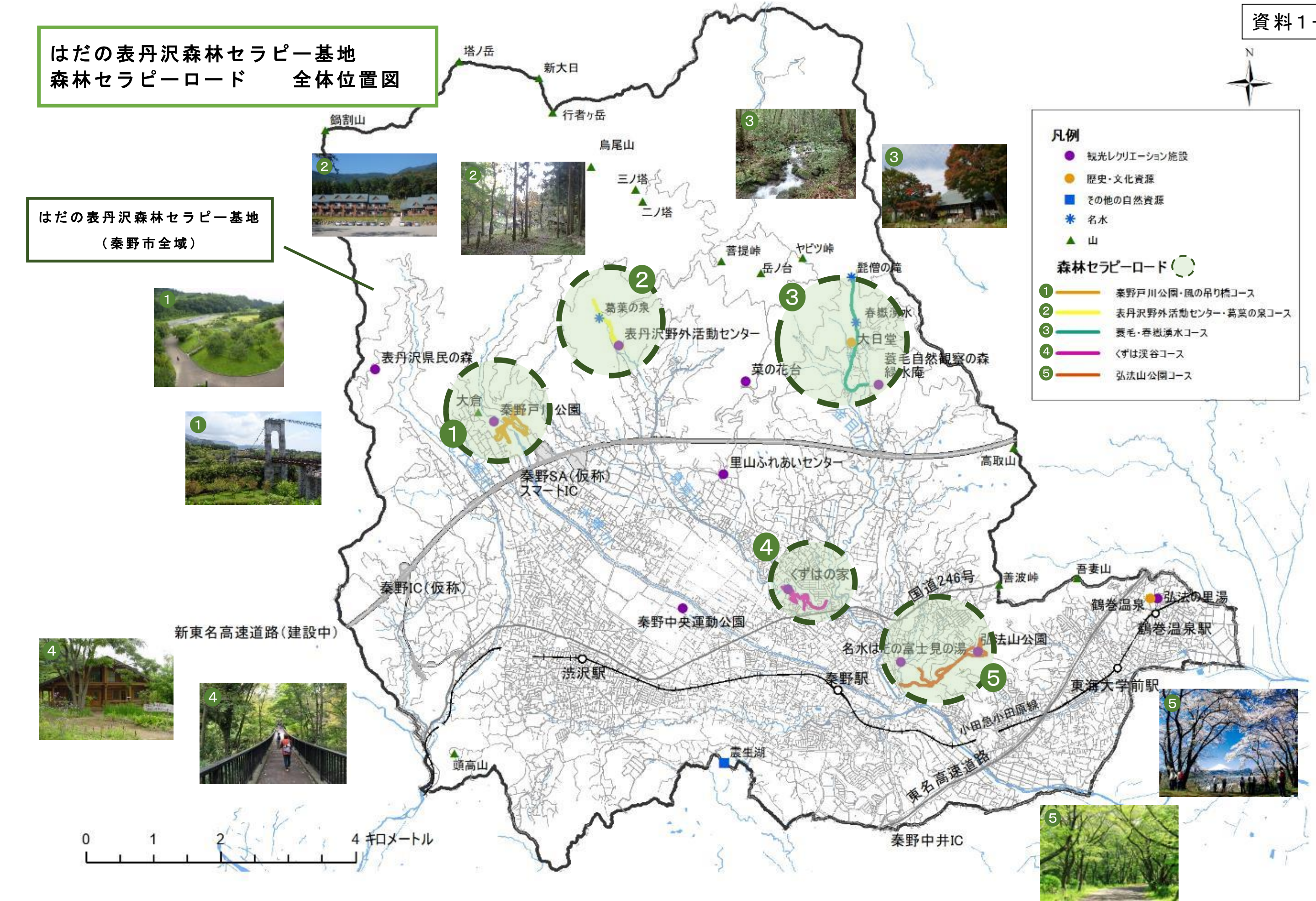
はだの表丹沢森林セラピー基地
(秦野市全域)

凡例

- 観光レクリエーション施設
- 歴史・文化資源
- その他の自然資源
- ✧ 名水
- ▲ 山

森林セラピーロード

- ① 秦野戸川公園・風の吊り橋コース
- ② 表丹沢野外活動センター・葛葉の泉コース
- ③ 表毛・春嶽湧水コース
- ④ くずは渓谷コース
- ⑤ 弘法山公園コース



新東名高速道路(建設中)

秦野中井IC

① 秦野戸川公園・風の吊り橋コース (秦野戸川公園周辺)

【概要】

表丹沢の山々と秦野盆地に囲まれ、公園の中心には、丹沢の山から湧き出る水無川が流れています。高さ35m、長さ267mの公園のランドマーク「風の吊り橋」でつながれた水無川の両岸には、「バーベキュー場」「お茶室」「自然観察の森」などがあり、一日中楽しめる施設となっています。また、丹沢大山国定公園及び県立丹沢大山自然公園の入口に位置することから、丹沢の地形や動植物、公園利用などを展示・解説する「秦野ビジターセンター」や登山や自然に親しむ活動の拠点施設であり宿泊可能な「山岳スポーツセンター」があります。県立の都市公園で、神奈川県公園協会により管理・運営されており、自然に慣れていない方でも安心して自然を感じながら散歩することができます。

ロード 環境条件	総延長距離	2.7km	
	標高	256m～319m(パークセンター290m)	
	高低差	63m	
	地形	山岳地・高原・ <u>渓谷</u> ・丘陵地・平地・都市域・その他()	
	斜度(%)	平均	7.08%
		最小	0.30%
		最大	27.60%
	主な森林種	クヌギ、コナラ、カツラ、コブシ、エゴノキ、ウワズミザクラ、スギ、ヒノキ等	
	主な下層植生	ヤマユリ、ホウチャクソウ、ヒガンバナ、スイセン、アジサイ、チューリップ、ヒマワリ、コスモス、ザルキク等	
	主な昆虫・小動物等	ヤマトシジミ、ウラギンシジミ、コムスジ、オナガアゲハ、キビタキ、オオルリ、ルリビタキ、モズ、コゲラ、メジロ等	
	路面状態	舗装路、土	
	視点場	風の吊り橋、水無川、森の自然観察ゾーン	
	水辺	水無川	
	休憩場所	パークセンター、県立秦野ビジターセンター、山岳スポーツセンター(宿泊可)、おおすみ山居(茶室)、戸川広場等ベンチ・東屋多数	
アクセス	<ul style="list-style-type: none"> ・小田急線渋沢駅北口からバス「大倉行き」約15分、終点大倉下車 ・東名高速道路: 秦野中井I.C.から車で約30分、国道246号線: 堀川入口または柳町から車で約10分 (新東名高速道路: 秦野SA(仮称)スマートICからすぐ) ・駐車場: 中型車10台(大型車も対応可) 普通車302台(150台+75台+77台) 		



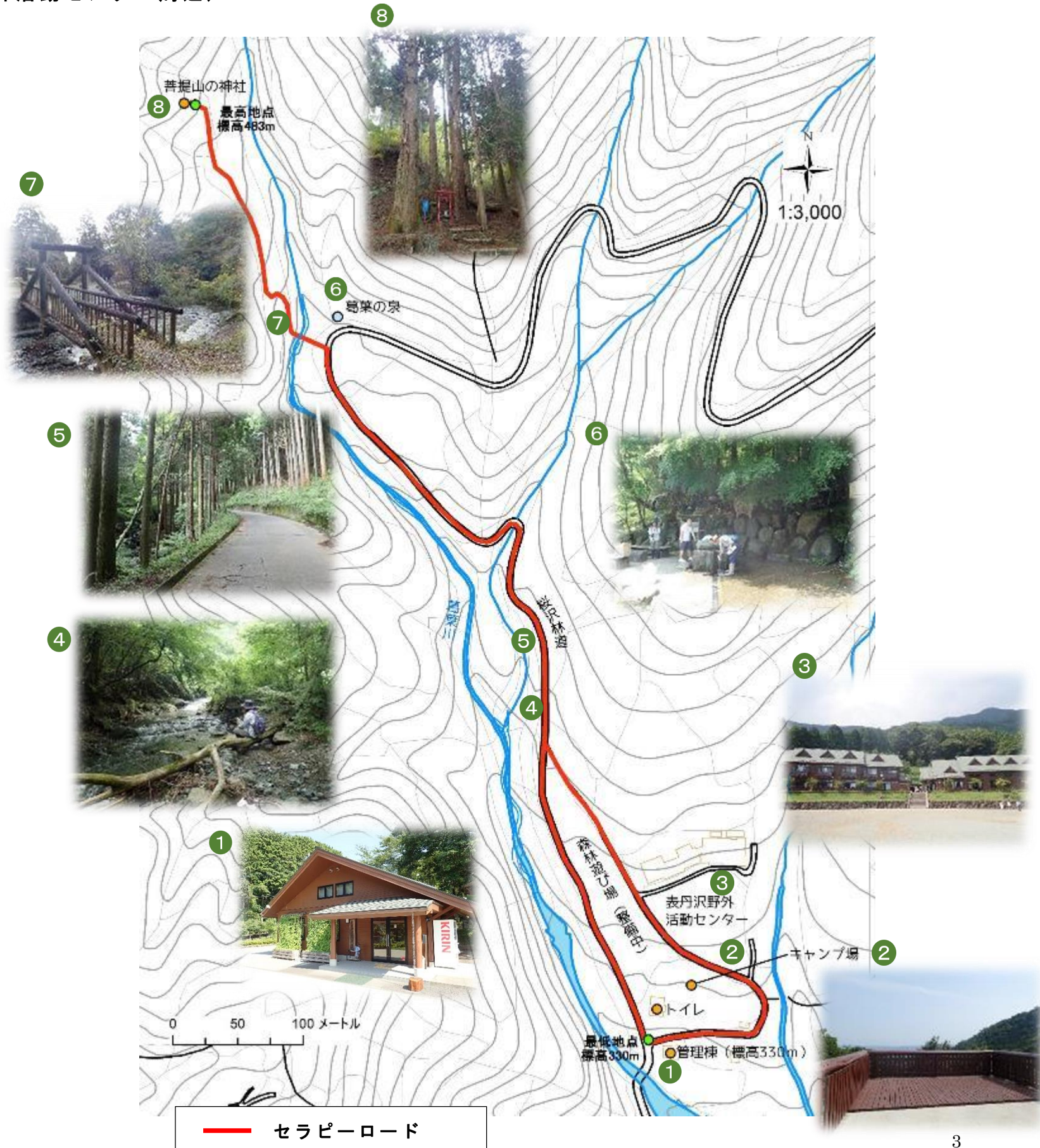
②表丹沢野外活動センター・葛葉の泉コース（表丹沢野外活動センター周辺）

【概要】

丹沢大山国定公園内にあり、葛葉川の上流に隣接し、表丹沢の新鮮な空気、豊かなみどり、静かな自然環境に囲まれ、相模湾や市内を見渡せる眺望が特徴です。

表丹沢野外活動センターは、里地里山保全活動を行う拠点となる秦野市の宿泊可能な施設で、研修棟、キャンプ場、いろり棟などがあり、団体での受け入れも可能となっています。周辺はスギやヒノキの人工林の森やお茶畑などが広がっており、秦野名水の「葛葉の泉」や「不動の滝」といった自然資源や菩提の山神（5所神）を巡るハイキングコースなどもあります。周辺の里地里山では、里地里山保全再生活動団体を中心とした多様な主体の連携により、森林セラピーガイドが案内するイベントを始め、森林・竹林の整備、観光農業、環境体験、山の学校、里山カフェなど様々な取組が行われています。

ロード 環境条件	総延長距離	1.28km	
	標高	330m～483m(管理棟330m)	
	高低差	153m	
	地形	山岳地・高原・溪谷・丘陵地・平地・都市域・その他()	
	斜度(%)	平均	15.23%
		最小	6.60%
		最大	29.10%
	主な森林種	スギ、ヒノキ、イタヤカエデ、イヌシデ、コナラ、イロハモミジ、クヌギ、タブノキ、アブラチャン、フサザクラ、コクサギ等	
	主な下層植生	シダ類、マツカゼソウ、コアカソシヤガ、カラムシ、ヤマドリソウ、ヤマユリ、ヤマハッカ、ホウチャクソウ等	
	主な昆虫・小動物等	フキバッタ、オニヤンマ、キアゲハ、ウラギンシジミ、ヒヨドリ、ウグイス、オオジロ、トビ、イカル等	
路面状態	土、舗装路		
視点場	表丹沢野外活動センター広場展望デッキ、水源の森林、茶畑		
水辺	葛葉の泉(秦野名水)、葛葉川		
休憩場所	葛葉の泉(東屋、トイレあり)、管理棟ほか表丹沢野外活動センター内施設(宿泊可)、森の広場(ベンチあり)		
アクセス	<ul style="list-style-type: none"> ・小田急線秦野駅北口からバス「横野行き」または「渋沢駅行」約13分、菩提原で下車し、徒歩約30分 ・東名高速道路: 秦野中井I.C.から車で約25分（新東名高速道路: 秦野SA(仮称)スマートICから約10分） ・駐車場: 普通車50台(大型車も対応可) 		

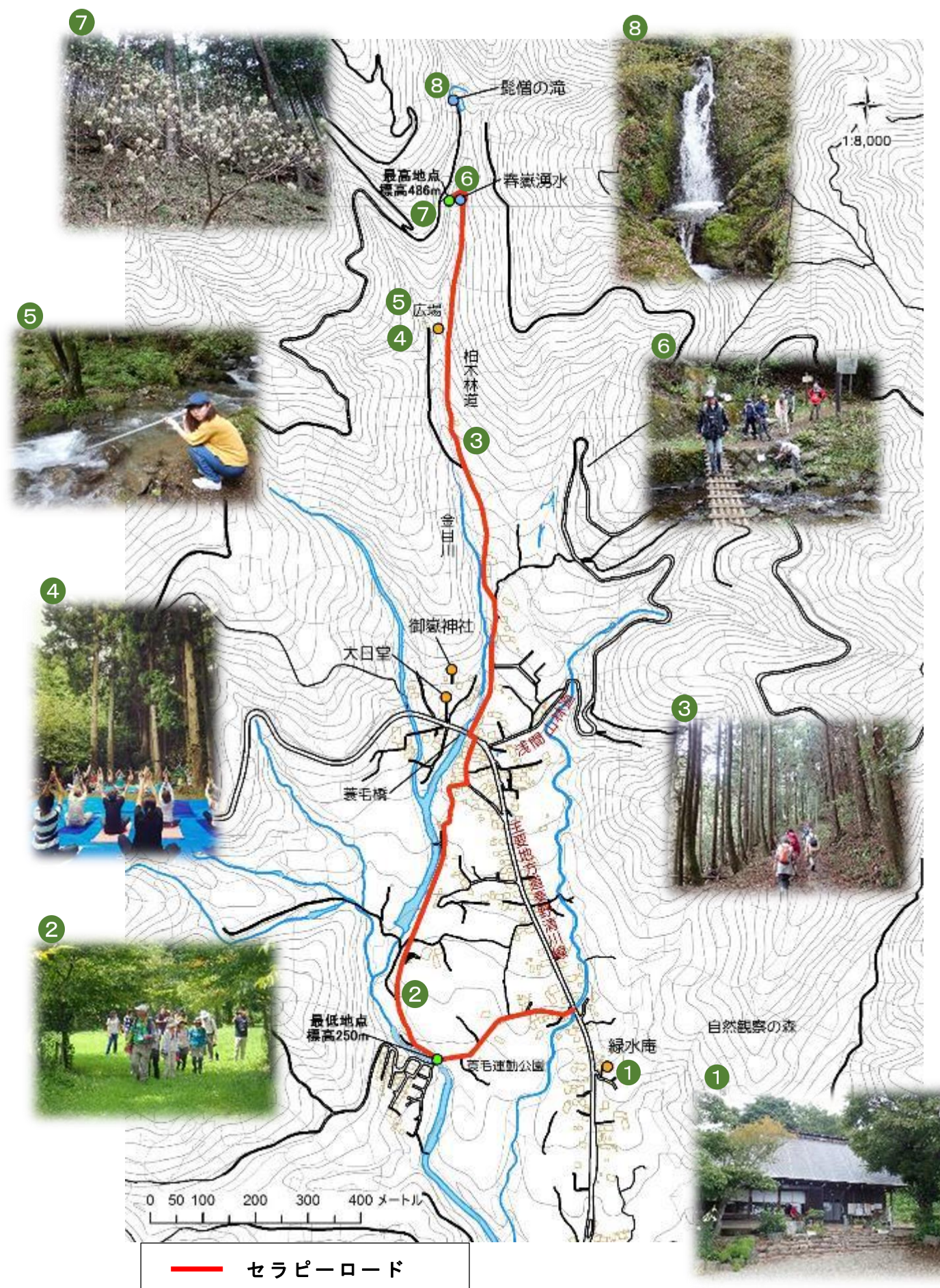


③ 蓑毛・春嶽湧水コース（蓑毛・ヤビツ峠周辺）

【概要】

丹沢から続く針葉樹や広葉樹の森林が広がり、金目川が流れ、本市の原風景である自然豊かな美しい里地里山の景観を有しており、秦野名水の「春嶽湧水」や「髭僧の滝」など自然資源が点在するとともに、周辺には、大日堂や御師の里など歴史的・文化的遺産も多く存在しています。また、大山への登山やヤビツ峠へのヒルクライムなどアウトドアスポーツも盛んに行われている地域です。「蓑毛自然観察の森」の入口に位置する「緑水庵」を拠点に、地元組織が、周辺の自然再生活動や自然豊かな道や歴史資源をめぐる「てくてくウォークin蓑毛」などを整備しており、森林セラピーガイドが案内するイベントを始め、農業体験や婚活イベント等、多様な主体との連携による取組が進められています。

ロード 環境条件	総延長距離	2.0km	
	標高	250m～486m(緑水庵260m)	
	高低差	236m	
	地形	(山岳地・高原・溪谷) 丘陵地・平地・都市域・その他()	
	斜度(%)	平均	11.77%
		最小	2.30%
		最大	19.10%
	主な森林種	スギ、ヒノキ、ヤブツバキ、ミツマタ、イロハモミジ、オニグルミ、ケヤキ等	
	主な下層植生	ミヤマカタバミ、コクサギ、テンナンショウ類、コアサソ・シダ類・マツカゼリウ等	
	主な昆虫・小動物等	赤トンボ類、スジグロシロチョウ、サワガニ、サンコウチョウ、オオルリ、ウクイズ、ホオジロ、ホトギス、キビタキ等	
	路面状態	土、舗装路	
	視点場	金目川、水源の森林、髭僧の滝	
	水辺	金目川、春嶽湧水(秦野名水)、髭僧の滝	
休憩場所	緑水庵、蓑毛バス停(トイレあり)		
アクセス	緑水庵 ・小田急線秦野駅北口からバス「蓑毛行き」または「ヤビツ峠行」約19分、青年橋で下車し、徒歩約1分 ・東名高速道路: 秦野中井I.C.から車で約20分 ・駐車場: 有 若干		



④ くずは峡谷コース（くずはの家・葛葉緑地周辺）

【概要】

葛葉緑地は、葛葉川が台地を深く刻み、大きくゆるやかに蛇行してつくり上げた美しい景観と、緑豊かな河畔林が残された、面積約17haの市外地にある貴重な緑地帯で、「かながわのナショナル・トラスト第1号」に指定されています。

くずはの家及びその周辺のくずはの広場は、葛葉緑地(峡谷)について学びふれあうために整備された市の施設で、周辺では年間を通じて600種以上の植物や数多くの貴重な動物を観察することができます。また、ほたるの道、けやきの道、うぐいすの道の観察路が整備され、自然観察会や自然教室など様々なイベントが開催されています。

※バリアフリー区間あり

ロード 環境条件	総延長距離	1.7km	
	標高	101m～143m(くずはの家128m)	
	高低差	42m	
	地形	山岳地・高原・ <u>渓谷</u> ・丘陵地・平地・ <u>都市域</u>	
	斜度(%)	平均	6.03%
		最小	0.00%
		最大	38.21%
	主な森林種	クヌギ、コナラ、ムクロジ、ハンカチノキ、クスノキ、エノキ、ケヤキ、ミズキ、ハンノキ等	
	主な下層植生	フデリンドウ、シャガ、イカリソウ、ニリンソウ、トキリマメ、ダイコンソウ等	
	主な昆虫・小動物等	ゲンジボタル、カブトムシ、サワガニ、カジカガエル、ルリビタキ、ウグイス等	
	路面状態	土、舗装路	
	視点場	葛葉川、くずはのつり橋	
	水辺	葛葉川、ほたるの里	
休憩場所	くずはの家、散策路内ベンチあり		
アクセス	・小田急線秦野駅北口からバス「横野入口行」等で約4分、宮上で下車し、徒歩約3分または秦野駅から徒歩約35分 ・東名高速道路: 秦野中井I.C.から車で約12分 ・駐車場: 普通車25台		



— セラピーロード
- - - バリアフリー区間



⑤弘法山公園コース（弘法山公園周辺）

【概要】

浅間山、権現山、弘法山の3つの山を含む地域を弘法山公園といい、かながわの景勝50選、かながわの探鳥地50選、かながわの花の名所100選、関東の富士見百景に選ばれています。クヌギやコナラを中心とした広葉樹に覆われ、また、桜の名所としても有名で、公園全体で2000本を越える桜があり、相模湾を望む眺望も魅力です。他にも弘法大師の祀ってある釈迦堂、乳の水、鐘楼など見どころがたくさんあるほか、展望台やあずま屋、トイレやベンチ等の休憩施設も多く整備されています。また、周辺には温浴施設の「名水はだの富士見の湯」があるほか、鶴巻温泉まで続くハイキングコースも整備されています。

ロード 環境条件	総延長距離	2.7km	
	標高	74m～243m	
	高低差	169m	
	地形	山岳地・高原・渓谷・丘陵地・ <u>その他(低山)</u>	
	斜度(%)	平均	14.33%
		最小	0.40%
		最大	40.60%
	主な森林種	クヌギ、コナラ、ソメイヨシノ、アラカシ、イヌシデ、コブシ、イロハモミジ等	
	主な下層植生	アジサイ、センニンソウ、キンラン、ギンラン、オカトラノオ、センボンヤリ、コハツカモメヅル等	
	主な昆虫・小動物等	オオムラサキ、メジロ、コジュケイ、シジュウカラ、イカル、エゾビタキ、ムササビ等	
	路面状態	土、舗装路	
	視点場	弘法山山頂、権現山山頂(展望台)、浅間山山頂	
	水辺	乳の水	
休憩場所	散策路内、トイレ、東屋、ベンチ多数あり (木里館、はだの名水富士見の湯)		
アクセス	<ul style="list-style-type: none"> ・小田急線秦野駅北口からバス「曾屋弘法行」で約10分、弘法山入口で下車し、徒歩約10分または秦野駅から徒歩約35分 ・東名高速道路: 秦野中井I.C.から車で約15分 ・駐車場: 普通車30台 		

