

塔ノ岳コース



賑わう塔ノ岳山頂

全行程歩行距離 約 **84.9** km
全行程歩行時間 約 **6** 時間 **09** 分

－丹沢表尾根の最高峰「塔ノ岳」へ一直線－

大倉から塔ノ岳山頂を一直線を目指すコースで、通称「バカ尾根」と呼ばれる大倉尾根をひたすら登ります。

途中には急傾斜の場所もあり、少々きついかもしれません。しかし、塔ノ岳山頂に到達した時の達成感と、相模湾から富士山まで見渡せる眺望は格別です。

コース概略図



時間	①	②	③	④	⑤	⑥	⑦
大倉	40分	1時間10分	30分	30分	20分	30分	30分
雑事場ノ平	25分	50分	20分	25分	15分	10分	15分
塔ノ岳							

近くに民間の駐車場はありますが、台数が限られています。登山口までのアクセスは公共交通機関をご利用ください。



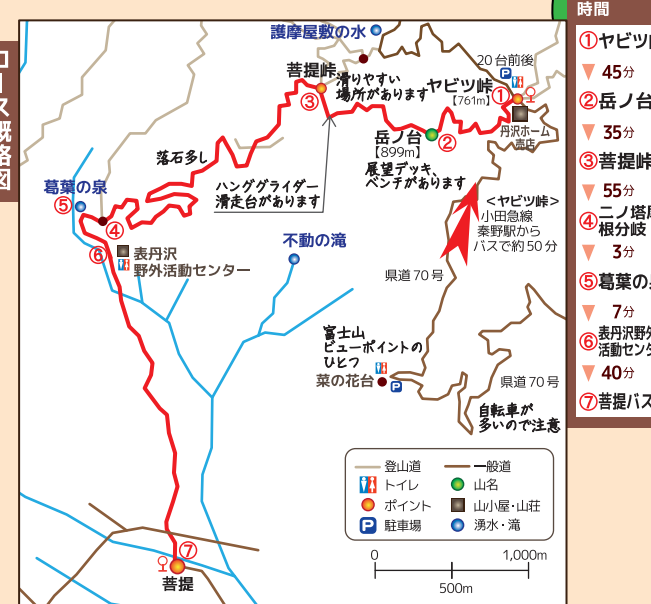
コース途中のハンググライダー出発場所

全行程歩行距離 約 **87** km
全行程歩行時間 約 **3** 時間 **09** 分

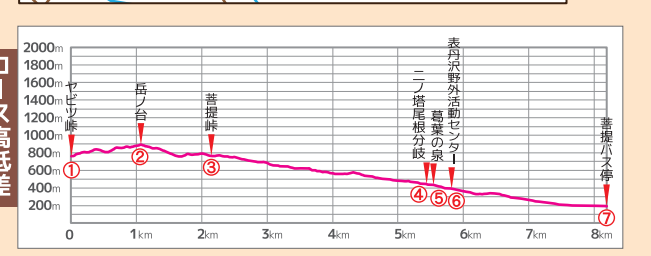
－丹沢山塊を眺めつつ小高い山道をゆく－

ヤビツ峠から岳ノ台、菩提峠を通り、菩提地区へと下るコースです。岳ノ台の山頂には展望台やベンチなどがあります。菩提峠から下る途中には葛葉の泉という地元の人々に大切にされている湧水もあります。また葛葉の泉から少し下ると表丹沢野外活動センターがあります。

コース概略図



時間
①ヤビツ峠 45分
②岳ノ台 35分
③菩提峠 55分
④二ノ塔尾根分岐 3分
⑤葛葉の泉 7分
⑥表丹沢野外活動センター 40分
⑦菩提バス停



コース高低差
表丹沢野外活動センター、二ノ塔尾根分岐、葛葉の泉、岳ノ台、ヤビツ峠、菩提、表丹沢バス停

岳ノ台コース



二ノ塔付近から見た大山

全行程歩行距離 約 **89.8** km
全行程歩行時間 約 **3** 時間 **39** 分

－丹沢山塊の霊峰「大山」から眺める関東平野－

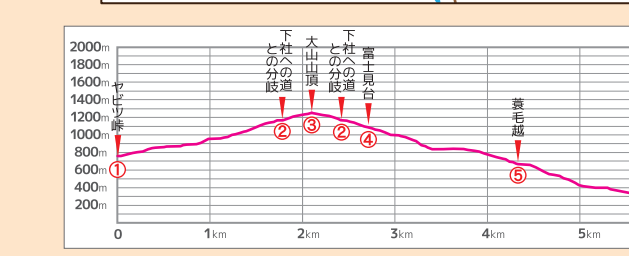
秦野市から大山に登る場合は、ヤビツ峠からイタツミ尾根を登るのが一般的です。コース途中からは表尾根が一望できます。

また山頂からは関東平野、湘南の海まで雄大な眺めを楽しめます。伊勢原市側からは、ケーブルカーを利用できます。

コース概略図



時間
①ヤビツ峠 1時間5分
②分岐 15分
③大山 10分
④分岐 10分
⑤富士見台 1時間5分
⑥養毛越 50分
⑦養毛



コース高低差
養毛越、養毛、富士見台、大山山頂、大山山塊、ヤビツ峠、分岐、養毛越、養毛

