

令和2年10月 No. 559
秦野市政策部行政経営課

人口と世帯

令和2年10月1日現在

人口	総数	162,439 人	前月からの増減 (-1,853)	前年同月からの増減 [-2,612]
	男	82,134 人	(-2,022)	[-2,421]
	女	80,305 人	(169)	[-191]
世帯数		70,478 世帯	(-2,206)	[-1,683]
1世帯当たり		2.30 人	(-0.06)	[0.01]

人口と世帯の移動状況

(令和2年9月中)

区分	自然増減 ①	出生	死亡	社会増減 ②	増加				減少				合計 ① + ②
					県外転入	県内転入	その他	計	県外転出	県内転出	その他	計	
計	-35	76	111	-1,818	196	202	210	608	194	206	2,026	2,426	-1,853
男	-26	35	61	-1,996	126	115	0	241	112	106	2,019	2,237	-2,022
女	-9	41	50	178	70	87	210	367	82	100	7	189	169
世帯	-43		43	-2,163	130	121	45	296	109	104	2,246	2,459	-2,206

地区別人口と世帯

区分 地区	10月1日現在				9月中の増減				前年同月中からの増減			
	世帯数	人口			世帯数	人口			世帯数	人口		
		計	男	女		計	男	女		計	男	女
市計	70,478	162,439	82,134	80,305	-2,206	-1,853	-2,022	169	-1,683	-2,612	-2,421	-191
本町	9,030	20,781	10,444	10,337	-195	-217	-141	-76	-145	-363	-215	-148
南	13,190	32,569	16,101	16,468	-207	-135	-162	27	-108	-195	-184	-11
東	6,314	15,630	7,786	7,844	-102	3	3	0	-74	-172	-94	-78
北	5,014	13,275	6,765	6,510	12	-14	7	-21	21	-92	-19	-73
大根・鶴巻	20,376	39,875	20,771	19,104	-1,678	-1,705	-1,911	206	-1,501	-1,812	-1,984	172
(大根)	13,093	25,119	13,472	11,647	-1,234	-1,241	-1,437	196	-1,125	-1,301	-1,445	144
(鶴巻)	7,283	14,756	7,299	7,457	-444	-464	-474	10	-376	-511	-539	28
西	15,787	38,187	19,161	19,026	-46	233	169	64	118	83	77	6
上	767	2,122	1,106	1,016	10	-18	13	-31	6	-61	-2	-59

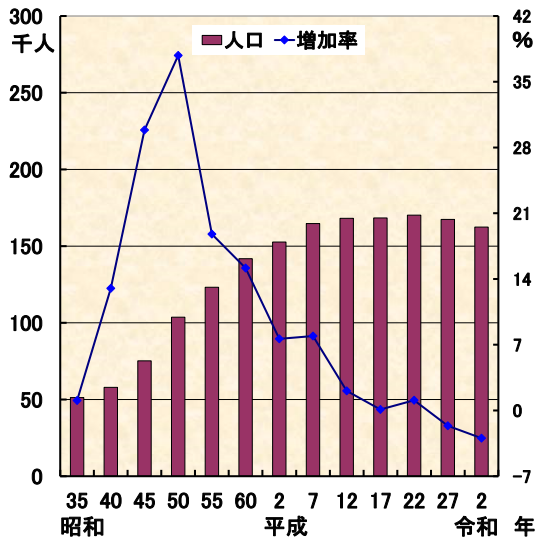
(注) この人口と世帯数は令和2年国勢調査確定値に、毎月の住民基本台帳登録の異動を加え推計した数値です。

大字・町別人口と世帯数

(令和2年10月1日現在)

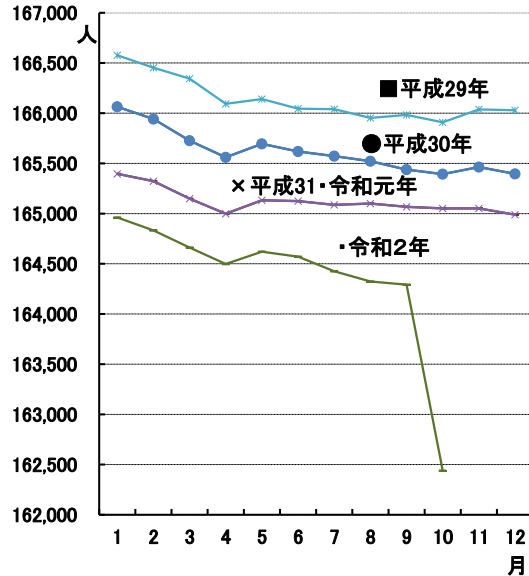
大字・町	世帯数	人			大字・町	世帯数	人		
		計	男	女			計	男	女
本町計	9,030	20,781	10,444	10,337	北計	5,014	13,275	6,765	6,510
本町一丁目	257	432	225	207	羽根	778	1,914	974	940
本町二丁目	353	702	351	351	菩提	832	2,317	1,219	1,098
本町三丁目	676	1,401	636	765	横野	222	595	296	299
河原町	212	451	228	223	戸川	2,732	7,225	3,658	3,567
元町	274	655	315	340	三屋	450	1,224	618	606
末広町	115	274	130	144	大根・鶴巻計	20,376	39,875	20,771	19,104
入船町	233	542	268	274	(大根計)	13,093	25,119	13,472	11,647
曾屋一丁目	166	444	213	231	北矢名	2,951	6,179	3,301	2,878
曾屋二丁目	304	719	364	355	南矢名	5,157	10,075	5,474	4,601
寿町	314	701	351	350	下大槻	2,283	4,436	2,277	2,159
栄町	177	389	182	207	南矢名一丁目	573	687	368	319
文京町	148	326	157	169	南矢名二丁目	702	1,038	575	463
幸町	216	491	252	239	南矢名三丁目	440	766	454	312
桜町一丁目	169	411	201	210	南矢名四丁目	511	1,050	542	508
桜町二丁目	242	568	272	296	南矢名五丁目	476	888	481	407
水神町	295	717	337	380	(鶴巻計)	7,283	14,756	7,299	7,457
ひばりヶ丘	349	854	437	417	鶴巻	1,157	2,647	1,317	1,330
富士見町	106	273	130	143	鶴巻北一丁目	601	1,312	637	675.00
曾屋上	3,846	9,217	4,736	4,481	鶴巻北二丁目	846	1,576	735	841
大槻	578	1,214	659	555	鶴巻北三丁目	510	1,137	560	577
南計	13,190	32,569	16,101	16,468	鶴巻南一丁目	915	1,521	835	686
新町	434	966	513	453	鶴巻南二丁目	1,115	2,163	1,037	1,126
鈴張町	212	478	245	233	鶴巻南三丁目	426	968	512	456
緑町	518	1,256	615	641	鶴巻南四丁目	1,092	2,140	1,035	1,105
清水町	379	990	482	508	鶴巻南五丁目	621	1,292	631	661
平沢町	3,134	7,995	3,974	4,021	西計	15,787	38,187	19,161	19,026
上今川町	291	732	354	378	並木町	572	1,421	695	726
今川町	385	776	363	413	弥生町	431	964	477	487
今泉町	2,543	6,339	3,164	3,175	春日町	420	943	483	460
大室町	176	342	177	165	松原町	371	820	404	416
室町	334	727	352	375	堀西川	2,565	6,493	3,302	3,191
尾尻町	1,504	3,262	1,603	1,659	堀山下	1,551	3,568	1,817	1,751
西大竹	503	1,195	615	580	堀山	1,371	3,719	1,937	1,782
南が丘一丁目	212	728	362	366	沼代新町	597	1,470	724	746
南が丘二丁目	603	1,369	669	700	柳町一丁目	187	378	184	194
南が丘三丁目	658	1,475	724	751	柳町二丁目	118	238	113	125
南が丘四丁目	230	914	390	524	若松町	303	652	338	314
南が丘五丁目	152	409	197	212	菽が丘	635	1,367	692	675
立野台一丁目	115	281	148	133	曲松一丁目	472	948	490	458
立野台二丁目	11	40	21	19	曲松二丁目	582	1,209	591	618
立野台三丁目	276	761	376	385	渋沢	1,309	3,489	1,718	1,771
今泉台一丁目	124	362	179	183	枋窪	143	313	159	154
今泉台二丁目	123	378	179	199	千窪	154	512	222	290
今泉台三丁目	273	794	399	395	千窪村	154	512	222	290
東計	6,314	15,630	7,786	7,844	渋沢一丁目	466	1,105	559	546
落合	759	2,003	1,007	996	渋沢二丁目	940	2,205	1,097	1,108
名古木	836	2,215	1,079	1,136	渋沢三丁目	569	1,374	672	702
寺山	487	1,321	654	667	渋沢上一丁目	250	643	325	318
小蓑毛	50	139	71	68	渋沢上二丁目	226	614	309	305
蓑毛	174	441	221	220	千村一丁目	296	739	359	380
東田原	2,418	5,775	2,867	2,908	千村二丁目	230	575	300	275
西田原	1,345	3,206	1,623	1,583	千村三丁目	466	1,043	500	543
下落合	245	530	264	266	千村四丁目	290	752	380	372
					千村五丁目	273	633	314	319
					上計	767	2,122	1,106	1,016
					菅	445	1,061	552	509
					廻部	95	526	266	260
					柳川	101	267	138	129
					八沢	126	268	150	118

1 市制施行後の人口及び増加率の推移

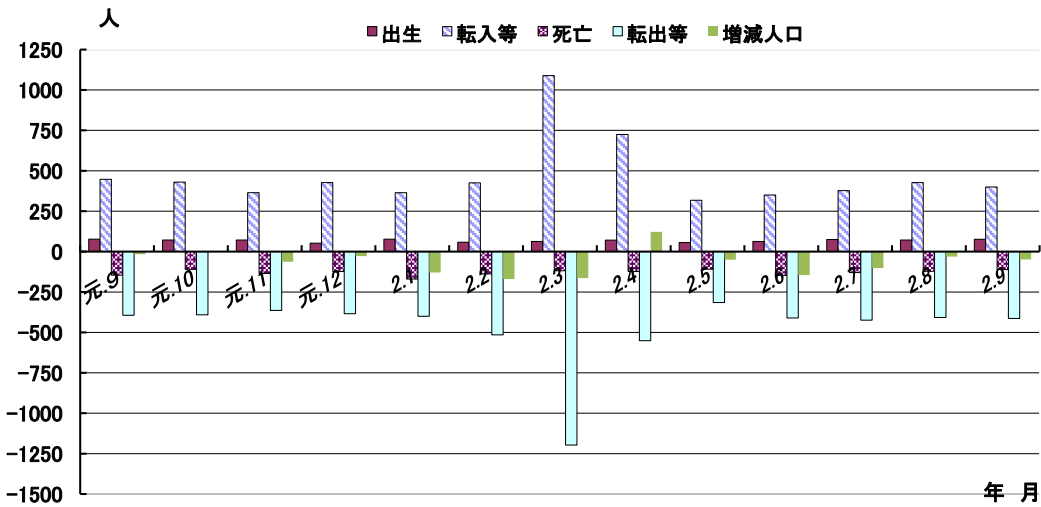


各年10月1日現在
昭和35年の人口は51,285人(現在の市域で換算)

2 桑野市人口の月別推移



3 月別人口異動 (令和元年9月中～令和2年9月中)



人口異動累計(令和元年10月1日～令和2年9月末日)

出生	死亡	転入等	転出等	自然増減	社会増減	増減人口
807人	1537人	5696人	5774人	-730人	-78人	-808人

《参 考》(戸籍住民課調)
住民基本台帳人口 (令和2年9月末日現在)
地区別

地区	世帯	人口	内 訳	
			男	女
本町	9,886	21,264	10,693	10,571
南	14,295	32,743	16,293	16,450
東	7,021	15,937	7,955	7,982
北	5,648	13,310	6,744	6,566
大根・鶴巻	18,711	36,891	18,696	18,195
(大根)	11,596	22,783	11,774	11,009
(鶴巻)	7,115	14,108	6,922	7,186
西	17,238	38,368	19,266	19,102
上	899	1,962	988	974
合計	73,698	160,475	80,635	79,840

年齢別

年齢	人口	内 訳	
		男	女
0～14歳	18,094	9,368	8,726
15～64歳	93,746	48,986	44,760
65歳～	48,635	22,281	26,354
合計	160,475	80,635	79,840
構成比			
0～14歳	11.3%	11.6%	10.9%
15～64歳	58.4%	60.8%	56.1%
65歳～	30.3%	27.6%	33.0%

(注) この人口と世帯数は、平成24年7月9日改正の住民基本台帳法にもとづく数値です。

人 口 と 世 帯

令和2年9月1日現在

(平成27年国勢調査確定数を基準人口とした推計人口)

市区町村	世帯数	人 口			前1か月の人口増減の内訳			1世帯当 たり人員	人口密度 (1km ²)
		総 数	男	女	計	自然増減	社会増減		
県 計	4,213,590	9,216,009	4,592,141	4,623,868	-1,089	-1,613	524	2.19	3,814
市 計	4,092,911	8,929,090	4,450,893	4,478,197	-1,013	-1,465	452	2.18	4,933
郡 計	120,679	286,919	141,248	145,671	-76	-148	72	2.38	473
横 浜 市	1,731,071	3,757,630	1,866,456	1,891,174	-428	-529	101	2.17	8,585
鶴 見 区	141,771	293,724	151,761	141,963	-139	18	-157	2.07	8,839
神 奈 川 区	127,585	246,116	124,913	121,203	-57	35	-92	1.93	10,376
西 区	56,341	104,327	52,756	51,571	-89	-7	-82	1.85	14,840
中 区	82,891	151,165	79,354	71,811	-77	-47	-30	1.82	7,057
南 区	100,945	195,602	97,604	97,998	-203	-112	-91	1.94	15,463
港 南 区	94,869	213,779	104,742	109,037	19	-80	99	2.25	10,743
保 土 ヶ 谷 区	97,635	206,013	102,427	103,586	-80	-70	-10	2.11	9,394
旭 区	106,932	244,701	118,424	126,277	-130	-116	-14	2.29	7,476
磯 子 区	77,700	166,435	81,950	84,485	-63	-42	-21	2.14	8,737
金 沢 区	88,980	197,556	96,756	100,800	-5	-62	57	2.22	6,381
港 北 区	173,189	356,368	179,960	176,408	129	47	82	2.06	11,349
緑 区	78,981	182,899	90,029	92,870	93	-13	106	2.32	7,170.00
青 葉 区	130,956	311,442	150,905	160,537	166	13	153	2.38	8,843
都 筑 区	84,888	213,167	106,000	107,167	35	27	8	2.51	7,649
戸 塚 区	120,737	281,141	137,412	143,729	-46	-31	-15	2.33	7,855
栄 泉 区	51,970	119,643	58,105	61,538	47	-29	76	2.30	6,460
瀬 谷 区	62,946	151,855	74,060	77,795	-42	-34	-8	2.41	6,440
川 崎 市	51,755	121,697	59,298	62,399	14	-26	40	2.35	7,088
川 崎 区	750,949	1,539,522	778,182	761,340	-68	125	-193	2.05	10,765
幸 原 区	121,649	233,446	125,565	107,881	-270	-75	-195	1.92	5,906
中 津 区	82,355	171,282	86,514	84,768	-91	19	-110	2.08	17,111
高 津 区	134,636	263,760	134,253	129,507	63	85	-22	1.96	17,894
宮 前 区	114,643	234,458	117,401	117,057	155	42	113	2.05	14,331
多 摩 区	102,291	233,980	114,109	119,871	36	9	27	2.29	12,573
麻 生 区	115,529	221,833	112,908	108,925	-9	53	-62	1.92	10,821
相 模 原 市	79,846	180,763	87,432	93,331	48	-8	56	2.26	7,775
緑 央 区	331,183	722,973	361,189	361,784	-10	-174	164	2.18	2,198
中 央 区	74,599	169,817	85,315	84,502	35	-72	107	2.28	669
須 賀 市	124,535	272,463	136,777	135,686	-41	-51	10	2.19	7,390
横 須 賀 市	132,049	280,693	139,097	141,596	-4	-51	47	2.13	7,365
鎌 倉 市	167,376	390,275	194,908	195,367	-630	-216	-414	2.33	3,871
藤 沢 市	113,441	257,662	128,982	128,680	27	-66	93	2.27	3,799
小 田 原 市	75,786	172,929	81,260	91,669	166	-81	247	2.28	4,359
茅 渚 市	193,622	436,744	215,832	220,912	267	-28	295	2.26	6,279
子 浦 市	82,195	189,038	91,842	97,196	-83	-105	22	2.30	1,661
三 浦 市	104,040	242,347	117,745	124,602	12	-66	78	2.33	6,788
厚 木 市	24,920	56,996	26,642	30,354	18	-35	53	2.29	3,298
伊 勢 原 市	17,484	41,807	20,045	21,762	-29	-64	35	2.39	1,304
海 老 名 市	72,684	164,292	84,156	80,136	-31	-50	19	2.26	1,583
座 間 市	101,060	223,815	115,774	108,041	-204	-37	-167	2.21	2,385
南 足 柄 市	110,474	239,146	119,458	119,688	81	-17	98	2.16	8,828
綾 瀬 市	46,140	102,088	51,773	50,315	15	-10	25	2.21	1,837
三 浦 郡 葉 山 町	58,692	135,557	68,190	67,367	51	-8	59	2.31	5,098
高 座 郡 寒 川 町	59,885	130,753	65,147	65,606	-75	-35	-40	2.18	7,442
中 大 磯 町	16,574	41,259	20,268	20,991	-37	-43	6	2.49	535
二 宮 町	35,335	84,257	43,044	41,213	-55	-26	-29	2.38	3,806
足 柄 上 郡 井 町	12,770	31,546	14,902	16,644	14	-16	30	2.47	1,851
松 田 町	20,096	48,532	24,603	23,929	-17	-15	-2	2.42	3,638
山 北 町	24,235	58,657	28,512	30,145	-48	-50	2	2.42	2,235
山 開 町	12,731	31,121	15,214	15,907	-27	-25	-2	2.44	1,811
足 柄 下 郡 根 町	11,504	27,536	13,298	14,238	-21	-25	4	2.39	3,033
真 鶴 町	25,466	64,750	31,923	32,827	-17	-17	0	2.54	213
湯 河 原 町	3,483	9,272	4,669	4,603	-1	-6	5	2.66	464
愛 川 町	6,649	17,062	8,464	8,598	-6	0	-6	2.57	1,187
清 川 村	4,514	10,682	5,282	5,400	-5	-3	-2	2.37	283
箱 根 町	3,862	9,530	4,672	4,858	-23	-9	-14	2.47	42
真 鶴 町	6,958	18,204	8,836	9,368	18	1	17	2.62	2,779
湯 河 原 町	20,013	41,129	19,282	21,847	-10	-31	21	2.06	292
愛 川 町	6,139	10,925	5,186	5,739	-10	-2	-8	1.78	118
清 川 村	3,052	6,724	3,142	3,582	-2	-8	6	2.20	954
湯 河 原 町	10,822	23,480	10,954	12,526	2	-21	23	2.17	573
愛 川 町	18,099	42,305	22,026	20,279	2	-19	21	2.34	401
清 川 村	16,955	39,260	20,476	18,784	6	-16	22	2.32	1,145
清 川 村	1,144	3,045	1,550	1,495	-4	-3	-1	2.66	43