

令和4年1月 No. 574  
秦野市政策部行政経営課

# 人口と世帯

令和4年1月1日現在

人口	総数	161,949 人	前月からの増減 ( -5 )	前年同月からの増減 [ -430 ]
	男	81,810 人	( -30 )	[ -293 ]
	女	80,139 人	( 25 )	[ -137 ]
世帯数		71,155 世帯	( 37 )	[ 634 ]
1世帯当たり		2.28 人	( 0.00 )	[ -0.02 ]

## 人口と世帯の移動状況

(令和3年12月中)

区分	自然増減 ①	出生	死亡	社会増減 ②	増加				減少				合計 ① + ②
					県外転入	県内転入	その他	計	県外転出	県内転出	その他	計	
計	-60	64	124	55	153	204	29	386	144	183	4	331	-5
男	-39	29	68	9	77	113	15	205	91	103	2	196	-30
女	-21	35	56	46	76	91	14	181	53	80	2	135	25
世帯	-43		43	80		232	58	290		204	6	210	37

## 地区別人口と世帯

区分 地区	1月1日現在				12月中の増減				前年同月中からの増減			
	世帯数	人口			世帯数	人口			世帯数	人口		
		計	男	女		計	男	女		計	男	女
市計	71,155	161,949	81,810	80,139	37	-5	-30	25	634	-430	-293	-137
本町	9,146	20,780	10,417	10,363	10	6	-4	10	120	38	9	29
南	13,336	32,526	16,064	16,462	1	-1	-8	7	132	-56	-40	-16
東	6,401	15,634	7,773	7,861	9	13	-9	22	67	6	-20	26
北	5,020	13,090	6,665	6,425	1	-7	-7	0	-9	-192	-96	-96
大根・鶴巻	20,515	39,697	20,653	19,044	6	-18	-19	1	116	-203	-147	-56
(大根)	13,210	25,023	13,424	11,599	-1	-16	-17	1	82	-133	-96	-37
(鶴巻)	7,305	14,674	7,229	7,445	7	-2	-2	0	34	-70	-51	-19
西	15,958	38,125	19,137	18,988	9	2	17	-15	206	15	13	2
上	779	2,097	1,101	996	1	0	0	0	2	-38	-12	-26

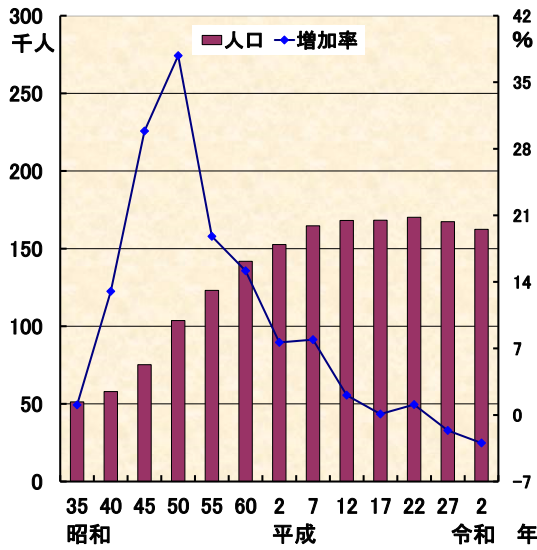
(注) この人口と世帯数は令和2年国勢調査確定値に、毎月の住民基本台帳登録の異動を加え推計した数値です。

# 大字・町別人口と世帯数

(令和4年1月1日現在)

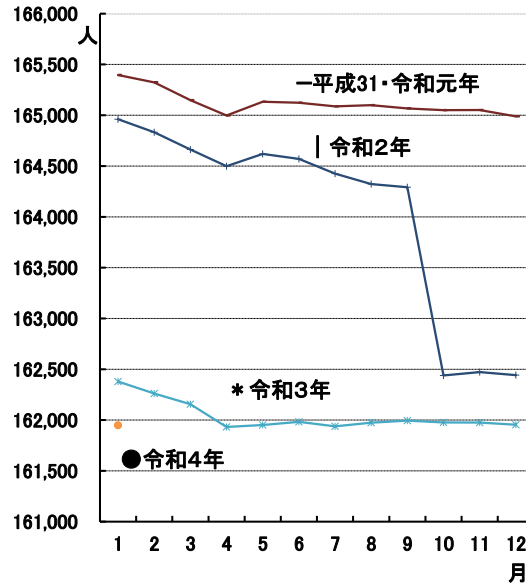
大字・町	世帯数	人			大字・町	世帯数	人		
		計	男	女			計	男	女
<b>本町計</b>	<b>9,146</b>	<b>20,780</b>	<b>10,417</b>	<b>10,363</b>	<b>北計</b>	<b>5,020</b>	<b>13,090</b>	<b>6,665</b>	<b>6,425</b>
本町一丁目	254	420	219	201	羽根	780	1,867	945	922
本町二丁目	357	701	349	352	菩提	830	2,321	1,212	1,109
本町三丁目	682	1,392	649	743	横野	223	577	289	288
河原町	232	486	243	243	戸川	2,722	7,088	3,593	3,495
元町	269	636	301	335	三屋	465	1,237	626	611
末広町	122	278	133	145	<b>大根・鶴巻計</b>	<b>20,515</b>	<b>39,697</b>	<b>20,653</b>	<b>19,044</b>
入船町	238	538	265	273	<b>(大根計)</b>	<b>13,210</b>	<b>25,023</b>	<b>13,424</b>	<b>11,599</b>
曾屋一丁目	164	436	209	227	北矢名	2,994	6,194	3,288	2,906
曾屋二丁目	305	712	361	351	南矢名	5,198	10,019	5,464	4,555
寿町	319	706	355	351	下大槻	2,284	4,379	2,238	2,141
栄町	184	392	190	202	南矢名一丁目	575	694	381	313
文京町	153	335	161	174	南矢名二丁目	707	1,043	577	466
幸町	212	493	252	241	南矢名三丁目	442	753	447	306
桜町一丁目	180	431	203	228	南矢名四丁目	540	1,063	556	507
桜町二丁目	251	580	273	307	南矢名五丁目	470	878	473	405
水神町	287	681	322	359	<b>(鶴巻計)</b>	<b>7,305</b>	<b>14,674</b>	<b>7,229</b>	<b>7,445</b>
ひばりヶ丘	354	874	437	437	鶴巻	1,173	2,669	1,339	1,330
富士見町	113	285	134	151	鶴巻北一丁目	593	1,293	624	669
曾屋上	3,908	9,215	4,725	4,490	鶴巻北二丁目	865	1,589	716	873
大槻	562	1,189	636	553	鶴巻北三丁目	497	1,111	547	564
<b>南計</b>	<b>13,336</b>	<b>32,526</b>	<b>16,064</b>	<b>16,462</b>	鶴巻南一丁目	907	1,477	802	675
新張町	435	953	503	450	鶴巻南二丁目	1,098	2,116	1,018	1,098
緑水町	541	1,291	625	666	鶴巻南三丁目	418	966	507	459
清水町	385	992	480	512	鶴巻南四丁目	1,098	2,120	1,021	1,099
平沢町	3,197	7,997	3,958	4,039	鶴巻南五丁目	656	1,333	655	678
上今川町	286	724	354	370	<b>西計</b>	<b>15,958</b>	<b>38,125</b>	<b>19,137</b>	<b>18,988</b>
今川町	385	768	355	413	並木町	585	1,425	688	737
今泉町	2,566	6,369	3,184	3,185	弥生町	441	970	480	490
大室町	172	336	176	160	春日町	419	934	478	456
尾尻町	329	709	339	370	松原町	374	822	399	423
西大竹	1,526	3,262	1,639	1,623	堀西川	2,596	6,493	3,302	3,191
南が丘一丁目	504	1,195	611	584	堀山下	1,596	3,646	1,847	1,799
南が丘二丁目	213	714	354	360	堀山	1,380	3,712	1,935	1,777
南が丘三丁目	609	1,359	663	696	沼代新町	604	1,464	713	751
南が丘四丁目	656	1,435	696	739	柳町一丁目	184	363	173	190
南が丘五丁目	222	900	391	509	柳町二丁目	113	231	110	121
立野台一丁目	157	413	199	214	若松町	298	617	314	303
立野台二丁目	119	290	146	144	萩が丘	639	1,358	692	666
立野台三丁目	11	39	20	19	曲松一丁目	465	904	469	435
今泉台一丁目	277	755	366	389	曲松二丁目	599	1,219	605	614
今泉台二丁目	125	369	183	186	渋沢	1,305	3,459	1,714	1,745
今泉台三丁目	126	384	181	203	枋窪	144	306	156	150
<b>東計</b>	<b>6,401</b>	<b>15,634</b>	<b>7,773</b>	<b>7,861</b>	千窪村	141	490	212	278
落名古	757	1,990	997	993	渋沢一丁目	462	1,091	554	537
寺養	480	1,315	650	665	渋沢二丁目	953	2,196	1,096	1,100
小養	51	142	74	68	渋沢三丁目	576	1,381	675	706
東田原	183	445	222	223	渋沢上一丁目	257	640	326	314
西田原	2,447	5,771	2,862	2,909	渋沢上二丁目	239	638	326	312
下落	1,386	3,218	1,632	1,586	千村一丁目	300	721	349	372
	249	533	263	270	千村二丁目	236	581	305	276
					千村三丁目	473	1,038	503	535
					千村四丁目	300	789	398	391
					千村五丁目	279	637	318	319
					<b>上計</b>	<b>779</b>	<b>2,097</b>	<b>1,101</b>	<b>996</b>
					菖蒲	444	1,033	540	493
					三廻	99	520	263	257
					柳川	110	283	150	133
					八沢	126	261	148	113

### 1 市制施行後の人口及び増加率の推移

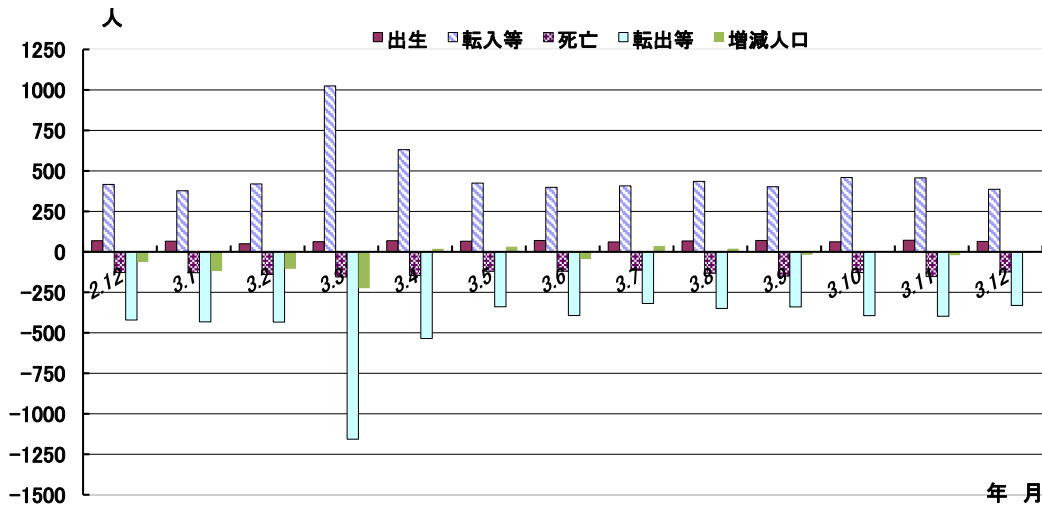


各年10月1日現在  
昭和35年の人口は51,285人(現在の市域で換算)

### 2 桑野市人口の月別推移



### 3 月別人口異動 (令和2年12月中～令和3年12月中)



人口異動累計(令和3年1月1日～令和3年12月末日)

出生	死亡	転入等	転出等	自然増減	社会増減	増減人口
780	1809	5821	5422	-829	399	-430

《参 考》 (戸籍住民課調)  
住民基本台帳人口 (令和3年12月末日現在)  
地区別

地区	世帯	人口	内	
			男	女
本町	10,002	21,263	10,666	10,597
南	14,441	32,700	16,256	16,444
東	7,108	15,941	7,942	7,999
北	5,654	13,125	6,644	6,481
大根・鶴巻	18,850	36,713	18,578	18,135
(大根)	11,713	22,687	11,726	10,961
(鶴巻)	7,137	14,026	6,852	7,174
西	17,409	38,306	19,242	19,064
上	911	1,937	983	954
合計	74,375	159,985	80,311	79,674

### 年齢別

年齢	人口	内	
		男	女
0～14歳	17,506	9,088	8,418
15～64歳	93,068	48,650	44,418
65歳～	49,411	22,573	26,838
合計	159,985	80,311	79,674
構成比			
0～14歳	10.9%	11.3%	10.6%
15～64歳	58.2%	60.6%	55.7%
65歳～	30.9%	28.1%	33.7%

(注) この人口と世帯数は、平成24年7月9日改正の住民基本台帳法にもとづく数値です。

# 人 口 と 世 帯

令和3年12月1日現在

(令和2年国勢調査確定値を基準とした推計)

市区町村	世帯数	人 口			前1か月の人口増減の内訳			1世帯当 たり人員	人口密度 (1km <sup>2</sup> )
		総 数	男	女	計	自然増減	社会増減		
県 計	4,267,311	9,233,647	4,581,813	4,651,834	-1,511	-2,314	803	2.16	3,822
市 部 計	4,145,513	8,946,365	4,440,496	4,505,869	-1,429	-2,145	716	2.16	4,943
郡 部 計	121,798	287,282	141,317	145,965	-82	-169	87	2.36	474
横 浜 市	1,767,422	3,773,982	1,863,530	1,910,452	-954	-918	-36	2.14	8,622
鶴 見 区	145,761	295,940	152,520	143,420	-226	-60	-166	2.03	8,906
神 奈 川 区	130,479	247,572	126,224	121,348	-16	-45	29	1.90	10,437
西 区	57,297	104,604	52,854	51,750	-116	-2	-114	1.83	14,880
中 区	85,101	150,567	76,650	73,917	16	-60	76	1.77	7,023
南 区	104,535	197,596	98,622	98,974	-149	-86	-63	1.89	15,620
港 南 区	96,569	215,244	104,920	110,324	-115	-88	-27	2.23	10,816
保 土 ヶ 谷 区	99,744	206,963	101,391	105,572	-144	-97	-47	2.07	9,437
旭 区	107,257	243,403	117,418	125,985	-35	-127	92	2.27	7,437
磯 子 区	79,178	166,373	81,801	84,572	-42	-38	-4	2.10	8,733
磯 金 区	90,459	197,796	96,181	101,615	34	-91	125	2.19	6,389
港 北 区	177,090	359,753	179,483	180,270	8	55	-47	2.03	11,457
緑 区	80,277	183,249	90,071	93,178	-6	-45	39	2.28	7,183
青 葉 区	134,217	311,146	150,118	161,028	16	-25	41	2.32	8,834
都 区	86,286	214,880	105,282	109,598	-19	7	-26	2.49	7,710
戸 塚 区	123,411	284,210	138,501	145,709	3	-48	51	2.30	7,941
栄 泉 区	53,331	120,523	58,743	61,780	-48	-54	6	2.26	6,508
瀬 谷 区	63,477	152,107	73,731	78,376	-38	-56	18	2.40	6,451
川 崎 市	754,943	1,539,352	775,377	763,975	-393	57	-450	2.04	10,764
川 崎 区	123,467	230,901	124,020	106,881	-184	-61	-123	1.87	5,841
幸 区	80,329	170,706	86,288	84,418	55	15	40	2.13	17,054
中 原 区	136,113	264,410	133,934	130,476	-96	93	-189	1.94	17,938
高 津 区	115,031	234,667	116,405	118,262	-53	18	-71	2.04	14,344
宮 前 区	103,751	234,465	113,678	120,787	19	-13	32	2.26	12,599
多 摩 区	115,928	223,372	113,755	109,617	-37	25	-62	1.93	10,896
麻 生 区	80,324	180,831	87,297	93,534	-97	-20	-77	2.25	7,778
相 模 原 市	337,487	725,854	361,829	364,025	-76	-284	208	2.15	2,207
緑 区	75,837	169,549	85,155	84,394	-96	-95	-1	2.24	668
中 央 区	126,625	273,937	136,930	137,007	-22	-106	84	2.16	7,430
南 区	135,025	282,368	139,744	142,624	42	-83	125	2.09	7,409
横 須 賀 市	165,799	383,702	191,266	192,436	-487	-271	-216	2.31	3,806
平 塚 市	113,412	257,689	128,621	129,068	-86	-115	29	2.27	3,800
鎌 倉 市	76,423	172,683	81,070	91,613	17	-89	106	2.26	4,353
藤 沢 市	197,617	441,423	217,960	223,463	622	6	616	2.23	6,346
小 田 原 市	82,928	188,074	90,840	97,234	-135	-103	-32	2.27	1,656
茅 ヶ 崎 市	104,424	243,685	118,081	125,604	118	-60	178	2.33	6,826
逗 子 市	25,107	56,909	26,665	30,244	-56	-56	0	2.27	3,293
三 浦 市	17,172	41,402	19,824	21,578	-12	-35	23	2.41	1,292
厚 木 市	71,118	161,954	81,840	80,114	-21	-80	59	2.28	1,561
伊 勢 原 市	101,811	223,724	115,278	108,446	-87	-59	-28	2.20	2,384
海 老 名 市	112,771	241,400	120,320	121,080	77	6	71	2.14	8,911
座 間 市	45,605	101,199	51,172	50,027	-76	-55	-21	2.22	1,821
南 足 柄 市	59,440	137,443	69,070	68,373	134	7	127	2.31	5,169
綾 瀬 市	60,720	132,202	65,799	66,403	-49	-52	3	2.18	7,524
三 浦 郡 葉 山 町	16,347	40,369	19,757	20,612	5	-31	36	2.47	523
高 座 郡 寒 川 町	34,967	83,319	42,197	41,122	30	-13	43	2.38	3,763
中 郡 大 磯 町	13,102	31,656	14,880	16,776	4	-25	29	2.42	1,858
中 郡 大 磯 町	20,192	48,550	24,594	23,956	0	-15	15	2.40	3,639
中 郡 大 磯 町	24,382	58,798	28,470	30,328	-38	-37	-1	2.41	2,240
中 郡 大 磯 町	12,773	31,424	15,312	16,112	-30	-15	-15	2.46	1,829
中 郡 大 磯 町	11,609	27,374	13,158	14,216	-8	-22	14	2.36	3,015
足 柄 郡 上 井 町	25,835	65,058	32,037	33,021	19	-35	54	2.52	215
中 郡 大 磯 町	3,417	9,117	4,562	4,555	1	-10	11	2.67	456
中 郡 大 磯 町	6,847	17,199	8,434	8,765	30	3	27	2.51	1,196
中 郡 大 磯 町	4,541	10,621	5,278	5,343	8	-9	17	2.34	281
中 郡 大 磯 町	3,940	9,576	4,745	4,831	-16	-15	-1	2.43	43
足 柄 郡 下 根 町	7,090	18,545	9,018	9,527	-4	-4	0	2.62	2,831
足 柄 郡 下 根 町	19,962	40,731	19,108	21,623	-38	-37	-1	2.04	289
足 柄 郡 下 根 町	6,311	11,106	5,348	5,758	-23	-12	-11	1.76	120
足 柄 郡 下 根 町	2,954	6,572	3,047	3,525	-7	-6	-1	2.22	932
愛 媛 郡 湯 原 町	10,697	23,053	10,713	12,340	-8	-19	11	2.16	563
愛 媛 郡 湯 原 町	18,325	42,489	22,228	20,261	-29	-20	-9	2.32	403
愛 媛 郡 湯 原 町	17,193	39,478	20,692	18,786	-20	-18	-2	2.30	1,152
愛 媛 郡 湯 原 町	1,132	3,011	1,536	1,475	-9	-2	-7	2.66	42