

Recommended course

ヤビツ峠からの丹沢登山 おすすめコース

— 大山登山コース —

距離 計5.8km 時間 約3時間35分 約4時間5分



— 表尾根縦走登山コース —

距離 計14.3km 時間 約7時間15分 約7時間45分



— 岳ノ台登山コース —

距離 計8.7km 時間 約3時間5分 約3時間35分



安全で楽しい登山のために

- 登山者カードは必ず提出
- 計画と装備は万全に
- 単独登山は避けましょう
- 出発は早め、日暮れまでに下山を
- 山のトイレには協力金を

秦野駅観光案内所

秦野市内の観光情報の提供やハイキング・登山コースの案内だけでなく、秦野駅周辺の様々な案内も行っています。

Data

営業時間 平日:午前9時～午後5時
土日祝:午前8時～午後5時
定休日 1月1日
電話番号 0463-80-2303
アクセス 秦野市大秦町1-1
小田急線秦野駅改札を出て
すぐ左手側



ヤビツ峠・紹介動画



登山やヒルクライム、トレイルランニングなど、ヤビツ峠の魅力動画を紹介します。ぜひ、参考にご覧ください。



check! /



ヤビツ峠までのアクセス

公共交通機関をご利用の方

小田急線秦野駅北口より
【秦21】ヤビツ峠行で約50分
「ヤビツ峠」バス停下車



車をご利用の方


東名高速秦野中井ICから15km約50分



ヤビツ峠
バス停の
時刻表

Guide map

ヤビツ峠 ガイドマップ



秦野市観光振興課

☎0463-82-5111


養毛の滝

金目川源流付近にある落差約10mの滝で、周辺が雑木林に囲まれており、豊かな水が流れ落ちる姿は神秘的です。名前の由来はその音に玉蓮寺の音響が、胸まで伸びる長い響きを生かした音が、この滝で修行したことによるといわれています。



春嶽湧水

養毛からヤビツ峠に向かう柏木林道と金目川が交差する場所にあり、水道水として利用されています。水質は、硬度が低く柔らかい水です。湧水付近の杉林の斜面には、3～4月にかけミヤマカキが咲き誇ります。




養毛の湯

養毛からヤビツ峠に向かう柏木林道と金目川が交差する場所にあり、水道水として利用されています。水質は、硬度が低く柔らかい水です。湧水付近の杉林の斜面には、3～4月にかけミヤマカキが咲き誇ります。




養毛の湯

養毛からヤビツ峠に向かう柏木林道と金目川が交差する場所にあり、水道水として利用されています。水質は、硬度が低く柔らかい水です。湧水付近の杉林の斜面には、3～4月にかけミヤマカキが咲き誇ります。



養毛の湯

養毛からヤビツ峠に向かう柏木林道と金目川が交差する場所にあり、水道水として利用されています。水質は、硬度が低く柔らかい水です。湧水付近の杉林の斜面には、3～4月にかけミヤマカキが咲き誇ります。



住所 秦野市丹沢山75
定休日 火・水曜日(祝日・GW・夏休みは営業)
電話番号 0463-75-273(要予約)
小田急線秦野駅よりバスで約50分
「ヤビツ峠」下車、徒歩約60分



ボスコオートキャンプバス

住所 秦野市寺山羽風1700
営業時間 午前10時～午後4時
不定(予約やHPをご確認ください)
電話番号 0463-75-2626
小田急線秦野駅よりバスで約50分「ヤビツ峠」下車、徒歩40分



青山荘(きまぐれ喫茶)

住所 秦野市寺山字鷹塚1728-1
営業時間 午前9時～午後5時
平日
電話番号 0463-75-3272(丹沢ホム) 小田急線秦野駅よりバスで約50分「ヤビツ峠」下車、徒歩1分



丹沢ホーム・ヤビツ峠売店

手作りのクッキーやケーキの機が設置されているため、いつでも飲料が手に入ります。

住所 秦野市寺山字鷹塚1728-1
営業時間 平日:午前9時～午後4時
土日祝日:午前8時30分～午後4時30分
水・木曜日(祝日の場合は翌日)
電話番号 0463-73-5688
小田急線秦野駅よりバスで約50分「ヤビツ峠」下車、徒歩1分



ヤビツ峠レストハウス

登山者やサイクリストの新たな観光拠点として、令和3年3月にオープンしました。アウトドアグッズの販売や体験プログラムの実施のほか、地産産食材を使用したカレーや豚汁、ロールケーキ、丹沢産クロモシ茶などの軽食を楽しむことができます。

ヤビツ峠のおすすめスポット

名前: 旧峠道を改修する際に矢櫃(やびつ)矢を収める箱が見つかったことに由来するといわれ、その矢櫃は戦国時代に武田軍と北条軍が戦を交えたときのもので伝えられています。
現在のヤビツ峠は、奥道70号(秦野清川線)の上ですが、そのやや西側に旧ヤビツ峠があります。

奥道70号(秦野清川線)にある尾根縦走への登山口。また、上り坂地として親しまれている、養毛沢に「ヤビツ峠」の登山口があります。
おけるアウトドア活動の拠点です。



Information ヤビツ峠

ヤビツ峠周辺の立ち寄りスポット



とうのだけ 塔ノ岳 (標高1490.9m)
 表丹沢で1番人気の山で、尊仏山(孫仏山)とも言われます。山名は、かつて山頂にあった巨石「尊仏岩」が「お塔」と言われ、雨乞いの神として地元の人々に親しまれたことによります。尊仏岩は、関東大震災の折に崩れ落ちてしまいましたが、現在は、拘留孫仏(拘留尊仏)の石祠があります。山頂には、尊仏山荘があります。

Access
 ●小田急線秦野駅よりバスで約50分「ヤビツ峠」下車、表尾根縦走登山コースを徒歩で約4時間40分



さんのおう 三ノ塔 (標高1204.8m)
 「表尾根縦走登山コース」上にある山で、山頂は広く、休憩するのに最適なスポットです。眺望も優れており、塔ノ岳方面の表尾根の稜線や南側に広がる秦野市街など様々な景色が楽しめます。また、天気が良ければ富士山がくっきりと見えます。山頂には、緊急時などにも役に立つ休憩所があります。

Access
 ●小田急線秦野駅よりバスで約50分「ヤビツ峠」下車、表尾根縦走登山コースを徒歩で約1時間50分



たけのだい 岳ノ台 (標高899m)
 ヤビツ峠から「岳ノ台登山コース」へ進み、登山道を45分ほど登ると、ベンチや展望台のある岳ノ台山頂に到着します。見晴台からは、秦野市街は見えませんが、大山や丹沢の山並みを眺めることができます。

Access
 ●小田急線秦野駅よりバスで約50分「ヤビツ峠」下車、岳ノ台登山コースを徒歩で約45分



おおやま 大山 (標高1251.7m)
 秦野市、伊勢原市、厚木市の境に位置する関東屈指の霊峰で、山頂には大山阿夫利神社の本社などがあります。大山は古くから農業の神、海の神、雨乞い神、商売神として、広く信仰を集め、修験道や信仰登山などで賑わいました。ヤビツ峠からイタツミ尾根を登る「大山登山コース」は、山頂まで約1時間20分、標高差も500m未満と初心者やファミリーにもおすすめです。

Access
 ●小田急線秦野駅よりバスで約50分「ヤビツ峠」下車、大山登山コースを徒歩で約1時間20分



Map
ヤビツ峠周辺観光マップ

— 表尾根縦走登山コース
 — 岳ノ台登山コース
 — 大山登山コース
--- 柏木林道

トイレ
 眺望スポット
 駐車場
 登山者カードポスト
 山小屋
 キャンプ場
 バス停
 湧水・滝
 山名

国土地理院 電子地形図25000を使用

ヤビツ峠から大山山頂までは、高低差の少ない最短ルートになります。(約1時間20分)



ヤビツ峠は、名古屋交差点から約11.8km、平均斜度は約6%で、最大斜度は約12%になります。



ヤマカフェ

県立秦野戸川公園レストハウス内にあるカフェです。焼きチーズカレーやソフトクリームでお腹を満たしてもよし、ビールやジュースでのどを潤してもよし。登山・アウトドア用品なども取りそろえているので、登山の準備や下山後の休憩にぜひご利用ください。

Data

住所 秦野市堀山下1513
 営業時間 平日:午前9時~午後5時
 土日祝:午前6時30分~午後7時
 定休日 月・木曜日(祝日の場合は翌日)
 電話番号 0463-71-6767
 アクセス 小田急線渋沢駅よりバスで約15分「大倉」下車すぐ

名水はだの富士見の湯

富士山を望むことができる日帰り温泉施設です。地下100mからくみ上げた源泉には、メタケイ酸が多く含まれ、美肌効果があるとされています。登山やサイクリング後のリフレッシュにオススメです。

Data

住所 秦野市曾屋4553-1
 営業時間 午前10時~午後10時(最終受付午後9時30分)
 定休日 第2水曜(祝日の場合は翌日)
 入浴料 平日:大人800円、小・中学生400円
 土日祝:大人1,000円、小・中学生500円
 電話番号 0463-82-1026
 アクセス 小田急線秦野駅よりバスで約5分「末広小学校前」下車、徒歩8分