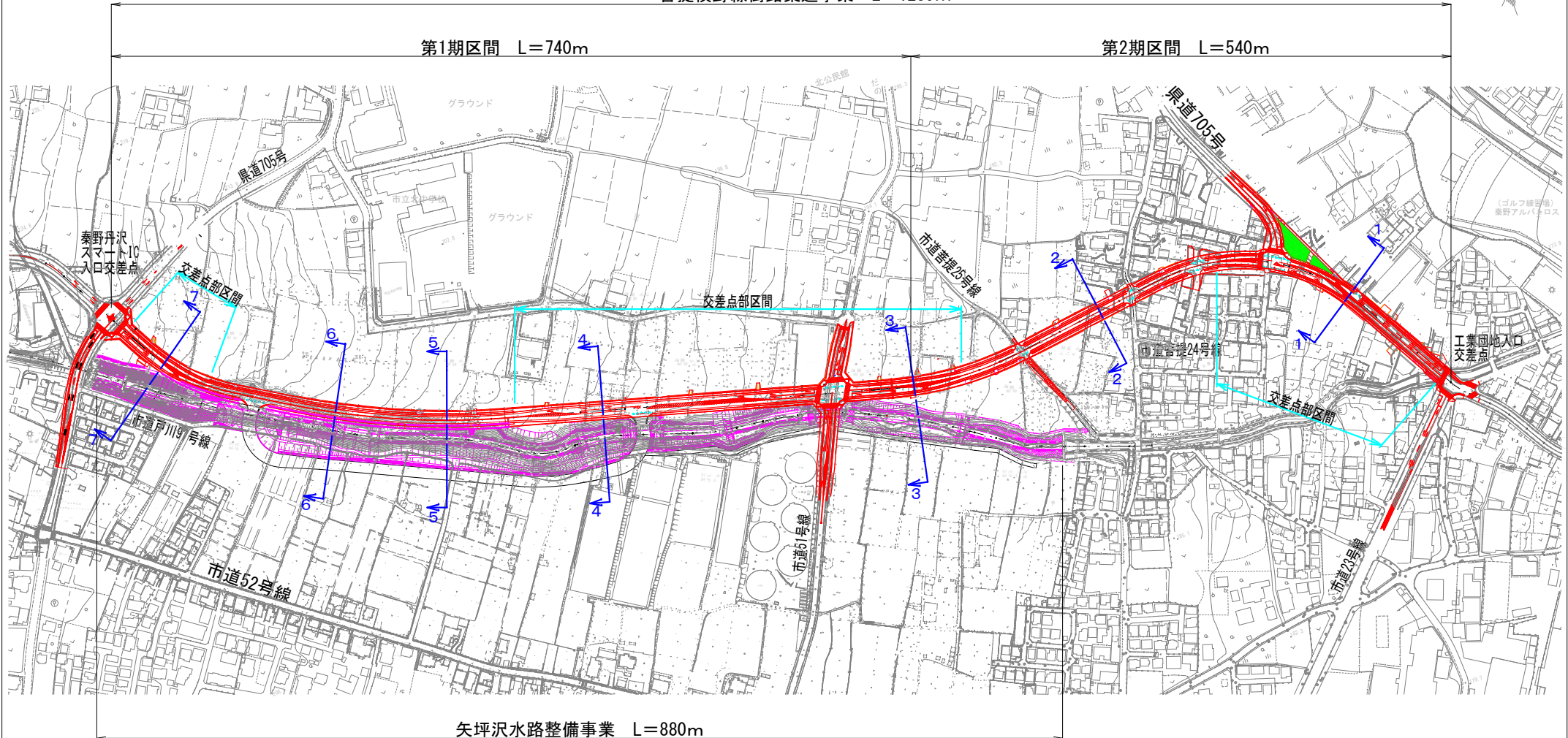


# 全体平面図

菩提横野線街路築造事業 L=1280m

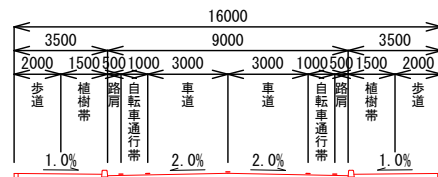
第1期区間 L=740m

第2期区間 L=540m

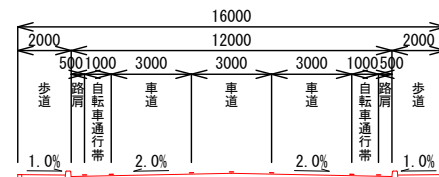


矢坪沢水路整備事業 L=880m

横断面図(一般部)

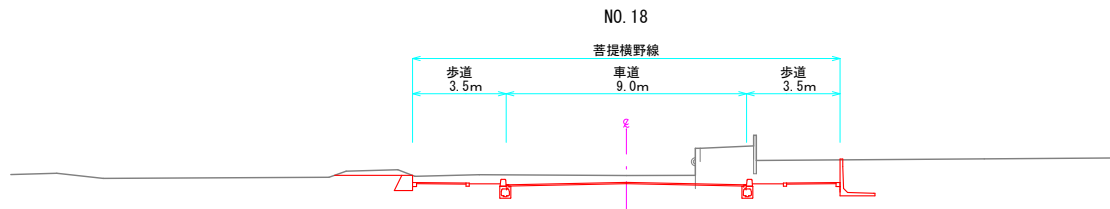


横断面図(交差点部)

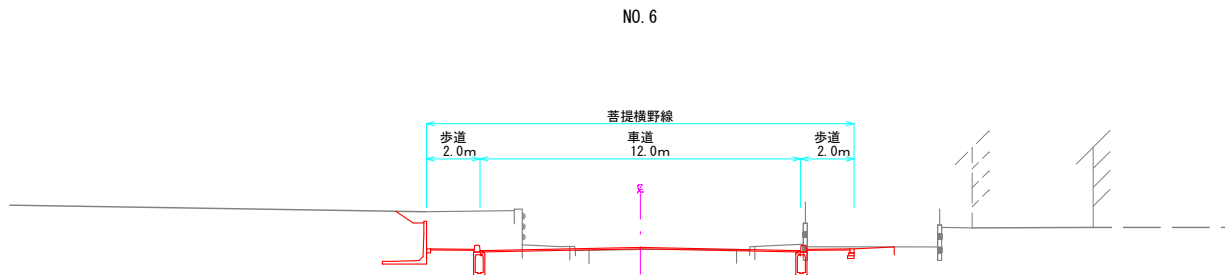


標準横断面図(1) S=1:100(1:200)

断面図 2---2



断面図 1---1

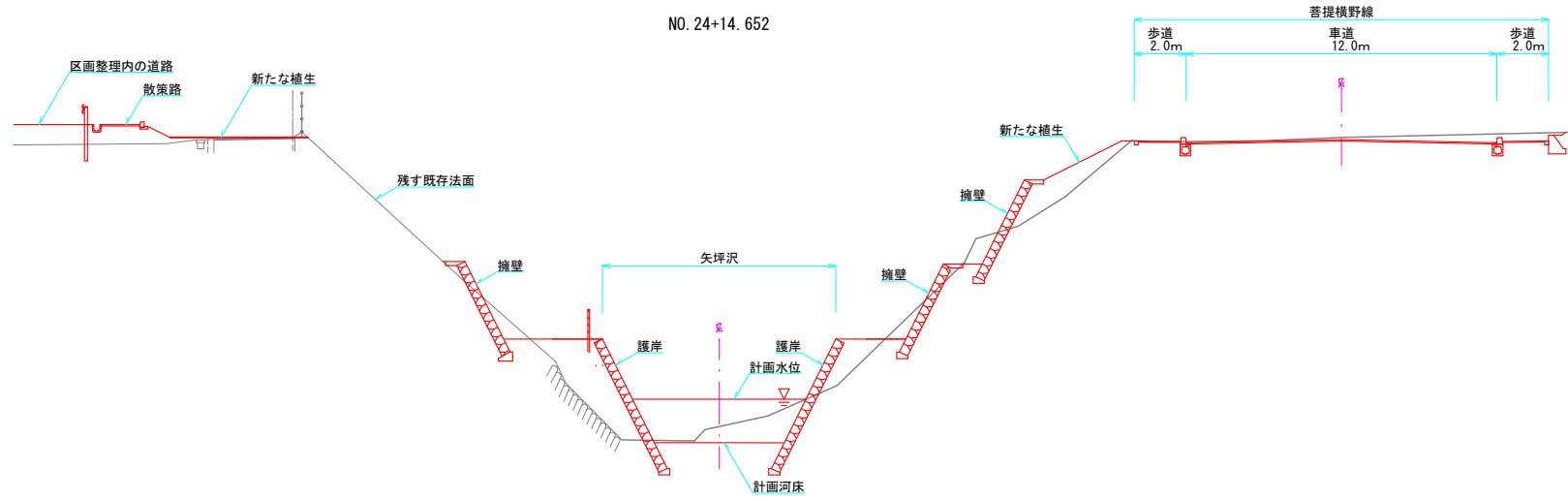


工事名	都市計画道路菩提横野線街路築造及び 矢野沢水路整備事業		
図面名	標準横断面図(1)		
縮尺	S=1:100 (1:200)	図面番号	2
設計年月日	令和 年 月 日		
課長	副課長	設計	写図
秦野市建設部道路整備課			

標準横断面図(2) S=1:100(1:200)

断面図 4---4

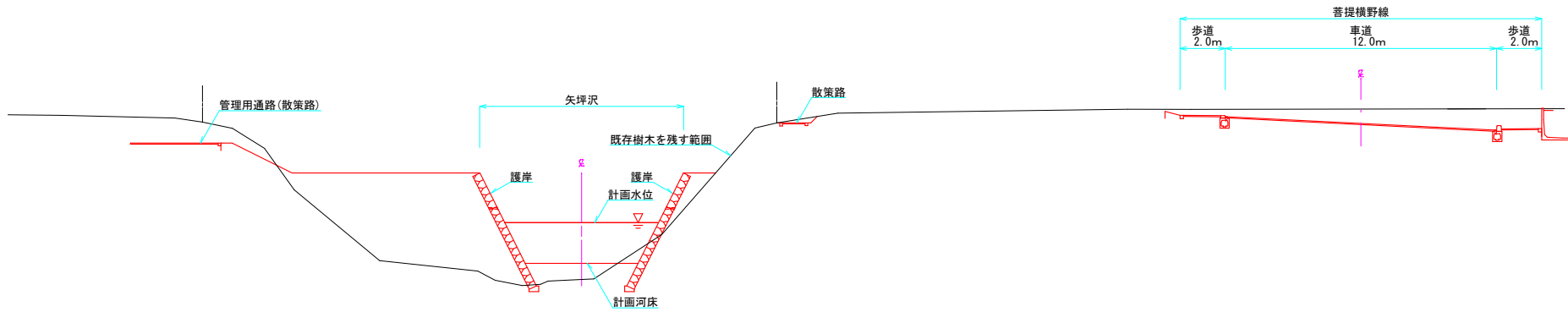
NO. 41



断面図 3---3

NO. 27

NO. 10+8.628

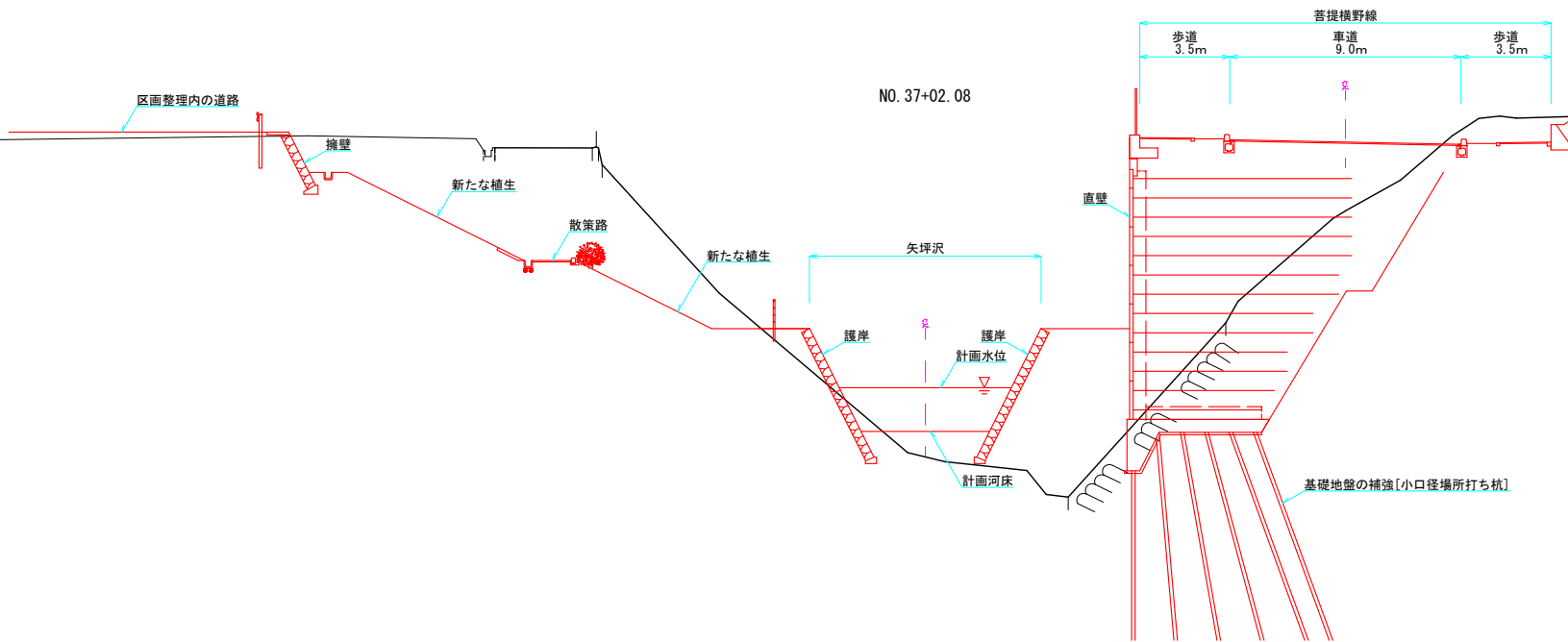


工事名	都市計画道路菩提横野線街路築造及び矢坪況水路整備事業		
図面名	標準横断面図(2)		
縮尺	S=1:100 (1:200)	図面番号	3
設計年月日	令和 年 月 日		
課長	課代表理	設計	写図
秦野市建設部道路整備課			

標準横断図(3) S=1:100(1:200)

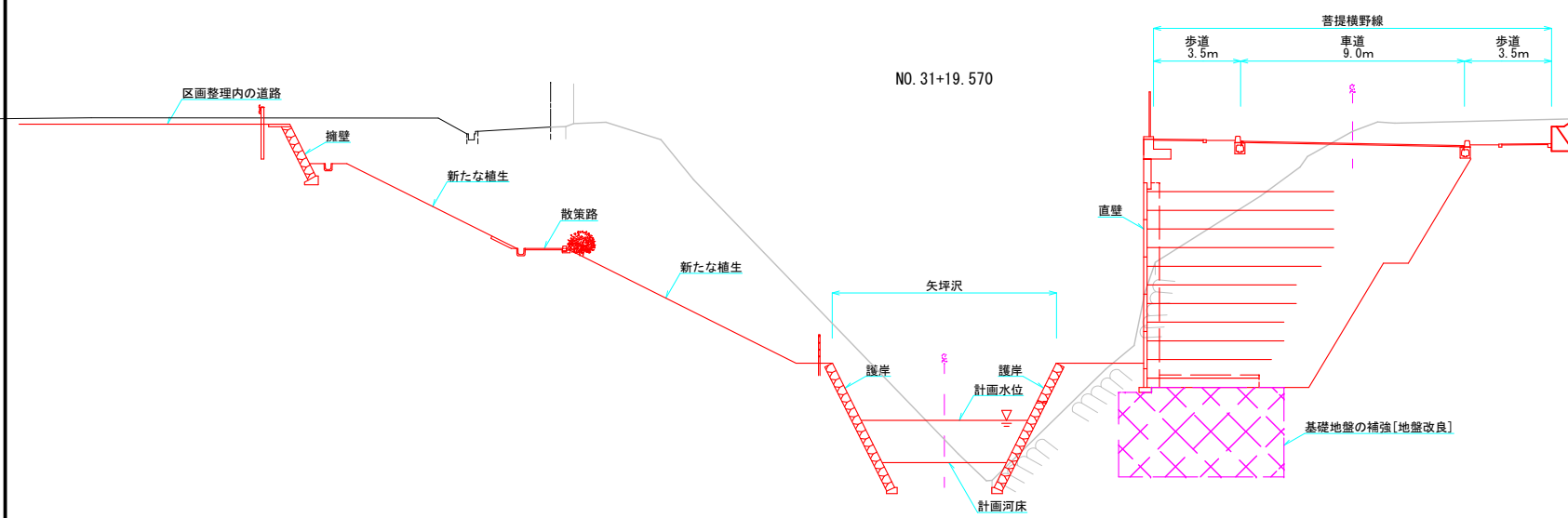
NO. 53

断面図 6---6



断面図 5---5

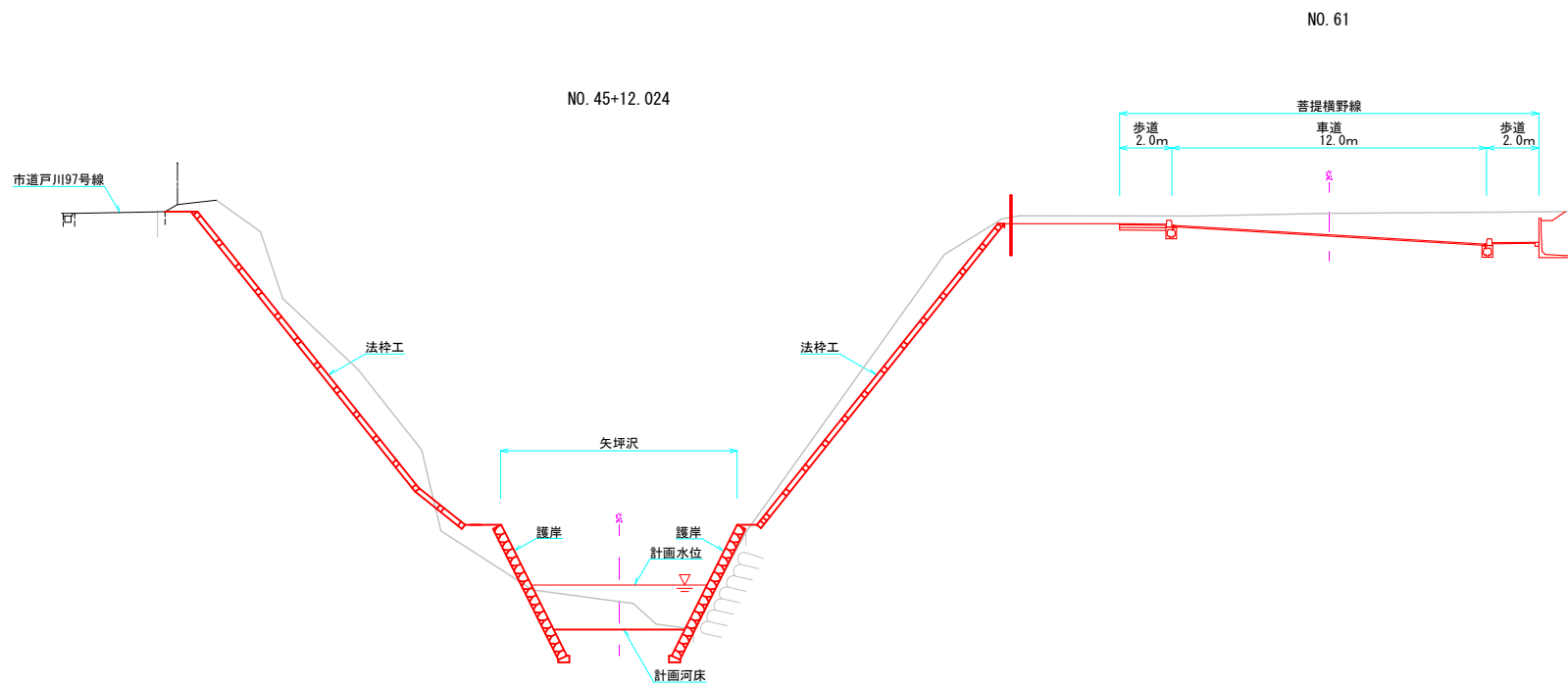
NO. 48



工事名	都市計画道路菩提横野線踏切架設及び矢坪沢水路整備事業		
図面名	標準横断図(3)		
縮尺	S=1:100 (1:200)	図面番号	4
設計年月日	令和 年 月 日		
課長	課代表理	設計	写図
秦野市建設部道路整備課			

標準横断面図(4) S=1:100(1:200)

断面図 7---7



工事名	都市計画道路菩提横野線街路築造及び矢野沢水路整備事業		
図面名	標準横断面図(4)		
縮尺	S=1:100 (1:200)	図面番号	5
設計年月日	令和 年 月 日		
課長	課代表理	設計	写図
秦野市建設部道路整備課			